

У В О Д

Съгласно Чл. 11, ал. 2 от Наредба за устройство на горите и земите от горския фонд и ловностопанските райони в Република България през 2014 / 2015 год. ще се извърши инвентаризация на горските територии и ще се изработят ловностопански план, план за дейностите по опазване на горските територии от пожари и горскостопански план за горските територии- държавна собственост и за горските територии, собственост на физически лица, юридически лица и техни обединения, с площ на имотите до 2.0 ха, в района на дейност на ТП Държавно горско стопанство „Своге“.

Заданието е възложено от Териториално поделение Държавно горско стопанство „Своге“ към Северозападно държавно предприятие гр. Враца и е изработено въз основа на писмо с изх. № **31431/21.08.2013 год.** на Изпълнителна агенция по горите и в него е дадена кратка характеристика на площта на стопанството и основните насоки за извършване на инвентаризацията и изработването на ловностопанския и горскостопанския планове, горскостопанските програми и плана за дейностите по опазване на горските територии от пожари.

Заданието е разработено в четири глави:

глава I- „Инвентаризация на горските територии“,

глава II- „Ловностопански план“,

глава III- „План за дейностите по опазване на горските територии от пожари“,

глава IV- „Горскостопански план“.

Показано е разпределението на площта по видове гори и бонитети, въз основа на което са предложени и стопанските класове, които е възможно да бъдат обособени на територията на стопанството. Разпределението е направено след като е отчетена промяната по видове гори, в резултат от проведените лесовъдски мероприятия през ревизионния период.

Указани са всички дейности от работата на стопанството, които е необходимо да бъдат анализирани, по отношение на тяхното изпълнение, съгласно заложените в лесоустройствения проект от 2005 год. показатели.

Посочени са всички дейности, които ще се извършат по време на теренно-проучвателните работи и основните насоки за организация на стопанството при проектирането на лесовъдските и ловностопанските мероприятия, при установяването на дървесните запаси и определянето размера на годишното ползване от възобновителни, отгледни и други сечи.

Инвентаризацията ще се извърши в границите на землищата на гр. Своге, и селата: Батулия, Брезе, Бов, гара Бов, Буковец, Бакьово, Владо Тричков, Губислав, Габровница, Добърчин, Дружево, Добравица, Еленов дол, Желен, Завидовци, Заселе, Заногe, Зимевица, Искрец, Луково, Лесков дол, Лакатник, Миланово, Меча поляна, Манастирище, Оплетня, Огоя, Осеновлак, Редина, Реброво, Свидня, Томпсън, Церецел, Церово и Ябланица; община гр. Своге, Софийска област.

Инвентаризацията на горските територии и горскостопанското планиране да се извършат по комбинирания метод.

Административно ТП Държавно горско стопанство „Своге“ е териториално

поделение към Северозападно държавно предприятие гр. Враца и е под лесовъдския контрол на Регионална дирекция по горите гр. София.

Глава първа

ИНВЕНТАРИЗАЦИЯ НА ГОРСКИТЕ ТЕРИТОРИИ В РАЙОНА НА ДЕЙНОСТ НА ГОРСКОТО СТОПАНСТВО

1. Площ на горските територии

Площта на горските територии в района на дейност на ТП Държавно горско стопанство „Своге“ е възлизала на **53 266.0** ха, съгласно лесоустройствения проект от 2005 год., изработен от „Агролеспроект“ ЕООД, гр. София.

През ревизионния период, със **Заповеди № 903/05.06.2009 год и № 729/28.07.2004 год. се намалява териториалния обхват на дейност на ДГС „Своге“ със 2708,9 ха.**

Със следните документи: Решение на МС №164/18.03.2011 год.; Решение на МС №895/23.12.2010 год.; Заповед № РД 49-289/19.07.2011 год. на МЗХ; са изключени от горските територии на ДГС „Своге“ 230,421 дка(23.0 ха). Общата площ с която намалява територията на ДГС „Своге“ е 2731,9 ха.

Със следните документи: Заповед № 49-266/17.07.2007 год.; Заповед № 49-267/17.07.2007 год.; Заповед № РД 49-171/07.05.2007 год.; № 757 /30.04.2008 год.; Заповед № РД 49-170/07.05.2007 год.; са направени замени на 37 218,441 дка горски територии, собственост на юридически лица от площта на ДГС „Своге“ с държавни горски територии от площта на община Самоков и община Долни Чифлик.

През ревизионния период са станали следните промени в територията на ДГС „Своге“:

Съгласно **Заповед № 903/05.06.2009 год.** се намалява териториалния обхват на дейност на държавно горско стопанство "Своге" в полза на ДГС "София" с 209,6 ха- горски територии попадащи в землището на с. Войняговци, община Нови Искър, област София-град-отдели и подотдели както следва: отдел № 953- подотдели „д“ част, „е“ част, „ж“, „з“, „2“ част и „3“- с площ 23,1 ха; отдел № 1024-подотдели от „а“ до „ж“ и от „1“ до „7“-с площ 74,3 ха; отдел № 1025- подотдели „б“ част, „в“, „г“, част, „д“ част. „ж“ част, „3“ част, „и“, „к“, „л“, и от „1“ до „4“- с площ 35,3 ха; отдел № 1027-цял с площ 59,2 ха и отдел № 1028-цял с площ 17,7 по лесоустройствен проект на ДГС „Своге“ гр.Своге в сила от 2005 год.

Съгласно **Заповед № 729/28.07.2004 год.** се намалява териториалния обхват на дейност на държавно горско стопанство "Своге" в полза на ДГС "Витиня" с 2499,3 ха- горски територии целите отдели от 888 до 903; от 992 до 1012; по лесоустройствен проект на ДГС „Своге“ гр.Своге в сила от 2005 год и

286,6 ха земеделски територии.

Съгласно Решение на МС №164/18.03.2011 год. се изключват при промяна на предназначението им гори и земи от горския фонд- публична държавна собственост, с обща площ 36,602 дка, необходими за изграждане на малки водоелектрически централи (МВЕЦ), съгласно действащи подробни устройствени планове за: МВКЦ „Прокопаник“, землището на с. Томпсън, и МВЕЦ „Оплетня“, землището на с. Гара Лакатник и с. Оплетня, община Своге, Софийска област, одобрени с Решение № 118 на Общинския съвет на община Своге от 15 юли 2004 г., представляващи имоти с номера, както следва: Имоти №№ 000164 с площ 7,564 дка попадащ в част от отдел 171,подотдели „2“, „в“, „о“;000170 с площ 2,863 дка попадащ в част от отдел 171,подотдели „2“, „1“, „а“;000167 с площ 10,352 дка попадащ в част от отдел 84,подотдели „л“, „9“, „12“, „14“, „15“;000168 с площ 2,930 дка попадащ в част от отдел 84,подотдел „л“; 000043 с площ 12,893 дка попадащ в части от отдели 483,подотдел „и“, и 484 подотдели „к“, „4“; 000305 с площ 5,308 дка попадащ в част от отдел 484,подотдели „и“, „ж“.

Съгласно Решение на МС №895/23.12.2010 год. се изключват при промяна на предназначението им гори и земи от горския фонд- публична държавна собственост, с обща площ 183,150 дка, необходими за изграждане на малки водоелектрически централи (МВЕЦ), съгласно действащи подробни устройствени планове за: МВКЦ „Прокопаник“, землището на с. Томпсън, М В Е Ц „ Ц е р о в о " в з е м л и щ е т о н а с. Церово; Каскада „Бов“: МВЕЦ „Бов-юг“ и МВЕЦ „Бов-север“ в землището на с. Гара Бов; Каскада „Лакатник“: МВЕЦ „Лакатник“, МВЕЦ „Свражен“ и МВЕЦ „Оплетня“ в землището на с. Гара Лакатник и с. Оплетня, община Своге, Софийска област, одобрени с Решение № 118 на Общинския съвет на община Своге от 15 юли 2004 г., и за МВЕЦ „Левище“, одобрен със Заповед № РД-02-14-830 на заместник-министъра на регионалното развитие и благоустройството от 27 август 2007 г., представляващи имоти с номера, както следва: №№ 000329 с площ 3,383 дка попадащ в част от отдел 483, подотдел „к“; 000331 с площ 5,059 дка попадащ в част от отдел 727, подотдел „2“; 000333 с площ 0,437 дка попадащ в част от отдел 727, подотдел „р“; 000335 с площ 0,579 дка попадащ в част от отдел 727, подотдел „р“; 000336 с площ 0,603 дка попадащ в част от отдел 727, подотдел „р“; 030014 с площ 2,617 дка попадащ в част от отдел 484, подотдел „ж“; 030015 с площ 24,881 дка попадащ в част от отдел 484, подотдели „ж“, „3“; 073023 с площ 11,151 дка попадащ в част от отдел 471, подотдели „х“, „9“; 073042 с площ 5,987 дка, попадащ в част от отдел 471, подотдели „х“, „9“; 073044 с площ 1.0,058 дка попадащ в част от отдел 471,подотдели „х“, „9“;073046 с площ 3,789 дка попадащ в част от отдел 471, подотдел „х“; 073048 с площ 0,329 дка попадащ в част от отдел 471, подотдел „8“; 073050 с площ 6,189 дка попадащ в част от отдел 471, подотдел „х“;073052 с площ 4,053 дка попадащ в част от отдел 482, подотдел „о“;073054 с площ 3,813 дка попадащ в част от отдел 472, подотдел „в“;073056 с площ 1,286 дка попадащ в част от отдел 486, подотдели „л“, „6“; 073061 с площ 2,018 дка попадащ в част от отдел 482,

подотдел „и“;035020 с площ 5,342 дка попадащ в част от отдел 241, подотдел „а“;035041 с площ 1,741 дка попадащ в част от отдел 241, подотдел „а“; 035053 с площ 13,791 дка попадащ в част от отдел 241, подотдели „д“,"2"; 035072 с площ 22,060 дка попадащ в част от отдел 241, подотдели „а“,"г" „д“,"2"; 035076 с площ 0,918 дка попадащ в част от отдел 241, подотдел 2"; 000229 с площ 20,190 дка попадащ в част от отдел 139, подотдел „ю“, и част от отдел 140 подотдели "з" „л“;000232 с площ 3,591 дка попадащ в част от отдел 139, подотдел „ю“; 0050182 с площ 6,542 дка попадащ в част от отдел 196, подотдели „о“,"8"; 000229 с площ 4,221 дка попадащ в част от отдел 131, подотдел „л“; 000131 с площ 10,189 дка попадащ в част от отдел 171, подотдел „а“; 010197 с площ 2,696 дка попадащ в част от отдел 171, подотдели „б“,"1"; 135030 с площ 2,770 дка попадащ в част от отдел 84, подотдел „с“;011003 с площ 2,867 дка попадащ в част от отдел 247, подотдел „а“, и част от отдел 248, подотдел "1"; 035072 с площ 22,060 дка попадащ в част от отдел 241, подотдели „а“,"г" „д“,"2".

Със Заповед № РД 49-289/19.07.2011 год. на МЗХ се изключва от горския фонд обща площ в размер на 10,669 дка за изграждане на МВЕЦ "Прокопаник" в землищата на с. Редина, общ. Своге и гр. Своге, община Своге, съгласно подробен устройствен план, одобрен с Решение № 118/15.07.2004 г. на общински съвет при община Своге. Засяга се залесена площ от горския фонд, собственост на заявителя „ВЕЦ Своге“ АД-представляваща поземлени имоти: № 073013 в землището на с. Редина с ЕКАТТЕ 62414, община Своге, с площ 3.007 дка; № 073069 в землището на с. Редина с ГКАТТИ 62.414, община Своге, с площ 0,999 дка; 073009 в землището на с. Редина с ЕКАТТЕ 62414, община Своге, с площ 3,000 дка; № 030011 в землището на гр. Своге с ЕКАТТЕ 65869, община Своге, с площ 3,663 дка в местността „Саого“.

Съгласно Решение ИАГ- 5522/05.02.2013 год. се учредява безсрочно право на строеж без промяна на предназначението на територията в полза на „КОСМО БЪЛГАРИЯ МОБАЙЛ“ ЕАД върху поземлен имот в горска територия частна държавна собственост за изграждане на стълб за телекомуникационно съоръжение базова станция на Глобул № 2074 Гара Бов и изработване на подробен устройствен план-план за застрояване (ПУП-ПЗ), съгласно приложено техническото задание за обект: „Базова станция па Глобул № 2074. Има сключен договор № 142/19.04.2004 г. за учредяване право на ползване върху земя от държавния горски фонд. Инвестиционното намерение няма да пречи за осъществяването на горскостопанската и ловностопанската дейност в района.

Съгласно Решение ИАГ-2709/18.01.2013 год. се учредява безсрочен сервитут върху поземлени имоти в горски територии частна държавна собственост за изграждане и обслужване па подземна канализация с диаметър 315 мм за обект „Изграждане и рехабилитация на канализационна и водоснабдителна мрежа. гр. Своге- канализационна мрежа кв. „Джиджовица“

на обща площ 2,579 дка :имоти с номера: 064098 с площ 0,827 дка, в отдел 493, подотдел „1“; 064099 с площ 0,087 дка, в отдел 493, подотдел „1“; 064105 с площ 0,078 дка, в отдел 493, подотдел „а“; 064106 с площ 0,937 дка, в отдел 493, подотдели „а“, „б“; 064094 с площ 0,399 дка, в отдел 493, подотдел „а“; 064095 с площ 0,025 дка, в отдел 493, подотдели „2“, „а“; 064096 с площ 0,113 дка в отдел 493, подотдел „2“; 066002 с площ на имота 0,113 дка, в отдел 493, подотдел „л“.

Съгласно Заповед № 49-266/17.07.2007 год. на МЗГ е извършена **замяна общо на 3 445,414 дка** горски територии от ДГС „Своге“, собственост на **„ГРЕЙД 2004“ ЕООД** имоти с номера: №№ 001263 с площ 66,546 дка част от отдел 790, подотдел „ж“ и част от отдел 791, подотдели „ж“, „9“, „10“; 006217 с площ 36,206 дка част от подотдели 791 „р“, „с“; 006199 с площ 32,230 дка част от отдел 791, подотдели „г“, „д“; 006173 с площ 47,773 дка част от отдел 794, подотдел „б“; 001231 с площ 24,984 дка част от отдел 794, подотдел „з“; 001233 с площ 38,866 дка част от отдел 794, подотдели „г“, „д“; 001205 с площ 148,158 дка част от отдел 797, подотдели „г“, „д“, „4“; 001325 с площ 73,900 дка част от отдел 798, подотдели „и“, „л“; 000169 с площ 68,686 дка част от отдел 811, подотдели „п“, „р“, „с“, „т“; 001245 с площ 115,804 дка част от отдел 812, подотдели „в“, „и“ и част от отдел 842 подотдели „ж“, „и“, „6“; 001251 с площ 150,393 дка част от отдел 838, подотдели „б“, „в“, „м“, „о“; и част от отдел 1227, подотдел „а“; 000008 с площ 30,456 дка част от отдел 838, подотдели „р“; 006195 с площ 179,729 дка част от отдел 812, подотдели „а“, „б“, „в“, „г“, „л“; 157086 с площ 93,737 дка част от отдел 812, подотдели „в“, „и“; 158086 с площ 134,023 дка част от отдел 459, подотдел „б“; 007036 с площ 300,537 дка част от отдел 338, подотдели „ц“, „5“; част от отдел 843, подотдели „б“, „в“, „г“, „п“, „р“, „с“, „т“, „у“, „х“, „ц“; 001312 с площ 174,407 дка част от отдел 842, подотдели „е“, „ж“; 007014 с площ 25,372 дка част от отдел 844, подотдели „г“, „е“; 0071296 с площ 114,998 дка част от отдел 844, подотдели „и“, „л“, „м“, „о“; 001302 с площ 158,016 дка част от отдел 845, подотдели „з“, „и“; 001341 с площ 39,763 дка част от отдел 844, подотдел „к“, и част от отдел 845, подотдел „л“, „м“; 001224 с площ 73,121 дка част от отдел 847, подотдели „г“, „и“; 006192 с площ 42,277 дка част от отдел 848, подотдел „а“; 000258 с площ 49,190 дка част от отдел 848, подотдел „ж“; 006163 с площ 69,643 дка част от отдел 849, подотдели „а“, „в“, „2“; 178380 с площ 40,145 дка част от отдел 857, подотдели „п“, „р“, и част от отдел 927, подотдел „а“; 178314 с площ 192,143 дка част от отдел 865, подотдели „к“, „л“, „м“, „н“; 178357 с площ 95,754 дка част от отдел 877, подотдел „б“; 178422 с площ 181,625 дка част от отдел 228, подотдели „в“, „д“, „2“, и част от отдел 883, подотдел „и“; 178421 с площ 121,222 дка част от отдел 882, подотдели „в“, „2“, „3“, част от отдел 883 подотдели „и“, „к“, „м“, „15“; 178044 с площ 37,761 дка част от отдел 927, подотдели „к“, „5“; 178435 с площ 125,672 дка част от отдел 884, подотдел „г“; 178385 с площ 39,242 дка част от отдел 927, подотдел „г“; 006219 с площ 40,066 дка част от отдел 938, подотдел „г“; 001309 с площ 32,542 дка част от отдел 934, подотдел „а“; 178313 с площ 41,786 дка част от отдел 851, подотдели „з“, „и“; 178059 с площ 62,693 дка част от отдел 865, подотдели „г“, „е“, „ж“; 178367 с площ 74,202 дка част от отдел 884, подотдел „а“; 178369 с площ 47,733 дка част от отдел 884, подотдел „д“; с горски територии на обща

площ 1 157,515 дка от община Самоков.

Съгласно Заповед № 49-267/17.07.2007 год. на МЗГ е извършена **замяна** общо на **5 008,594** дка горски територии от ДГС „Своге“, собственост на **„ЕЛ ЕМ ИМПЕКС“ ЕООД** имоти с номера: №№ 030059 с площ 745,759 дка част от отдел 18, подотдел „ж“ и част от отдел 19, подотдели „б-е“, „з“, „л-н“, „6“, и част от отдел 49, подотдели „а“, „б“, „г“; 030153 с площ 27,754 дка част от отдел 49, подотдел „г“; 053085 с площ 82,512 дка част от подотдели 67 „в“, „г“; 109035 с площ 27,875 дка част от отдел 222, подотдели „ж“, „7“, „8“; 108027 с площ 123,138 дка част от отдел 220, подотдели „а“, „р“, „с“, „т“, „х“, „4“; 582002 с площ 114,568 дка част от отдел 286, подотдел „е-и“, „7“, „8“; 500004 с площ 44,310 дка част от отдел 290, подотдели „б“, „в“; 557007 с площ 26,484 дка част от отдел 306, подотдел „е“; 549012 с площ 33,917 дка част от отдел 318, подотдели „г“, „д“; 549013 с площ 72,680 дка част от отдел 318, подотдел „ж“; 531013 с площ 157,191 дка част от отдел 319, подотдел „а“; 562005 с площ 39,376 дка част от отдел 321, подотдели „к“, „л“; 540018 с площ 36,644 дка част от отдел 321, подотдели „з“, „и“; 566010 с площ 29,123 дка част от отдел 326, подотдели „б“, „л“; 567001 с площ 22,579 дка част от отдел 326, подотдел „т“; 526010 с площ 22,427 дка част от отдел 326, подотдел „с“; 576008 с площ 72,059 дка част от отдел 358, подотдели „г“, „ж“, „з“; 573014 с площ 67,845 дка част от отдел 357, подотдели „б“, „4“; 531016 с площ 96,624 дка част от отдел 319, подотдели „ж-и“; 511016 с площ 228,414 дка част от отдел 306, подотдели „л-р“; 117041 с площ 167,306 дка част от отдел 361, подотдели „ж-и“, „л“, „м“; 117039 с площ 44,940 дка част от отдел 361, подотдел „в“, и част от отдел 362, подотдел „3“; 120002 с площ 46,445 дка част от отдел 388, подотдели „в“, „4“; 064059 с площ 65,402 дка част от отдел 416, подотдели „е“, „з“; 064062 с площ 50,222 дка част от отдел 416, подотдели „ф“, „х“; 064060 с площ 73,674 дка част от отдел 416, подотдели „л“, „м“, „р“, част от отдел 419, подотдели „а“, „б“; 064064 с площ 62,710 дка част от отдел 416, подотдел „ц“; и част от отдел 417, подотдел „л“; 047019 с площ 28,822 дка част от отдел 423, подотдел „и“, и част от отдел 424, подотдел „а“; 048028 с площ 66,570 дка част от отдел 423, подотдел „д“; част от отдел 425, подотдели „а-в“; 066028 с площ 127,014 дка част от отдел 423, подотдели „б“, „г“, „д“, и част от отдел 425, подотдели „а“, „б“; част от отдел 428, подотдел „г“; част от отдел 1213, подотдели „г“, „д“; 159038 с площ 110,676 дка част от отдел 458, подотдел „л“, част от отдел 459 подотдели „и“, „л“; 157101 с площ 24,532 дка част от отдел 465, подотдел „ж“; 158106 с площ 39,012 дка част от отдел 458, подотдел „а“; част от отдел 459, подотдел „3“; 030106 с площ 56,978 дка част от отдел 16, подотдели „л“, „м“, „2“; част от отдел 17, подотдели „п“, „7“, „9“; 030101 с площ 33,529 дка част от отдел 16, подотдел „ж“; 030109 с площ 21,454 дка част от отдел 19, подотдел „а“; 030112 с площ 111,489 дка част от отдел 18, подотдели „б“, „ж“, „6“; 030125 с площ 133,702 дка част от отдел 18, подотдели „в“, „д“, „е“; 178441 с площ 504,407 дка част от отдел 920, подотдел „б“; част от отдел 926, подотдели „в-з“, „к-р“, „т“, „у“, „1-4“; част от отдел 1232, подотдели „к“, „л“; 178347 с площ 247,137 дка част от отдел 871, подотдел „а“, „4“; 178317 с площ 221,776 дка част от отдел 868, подотдел „б“, „ж“; 001226 с площ 384,256 дка част от отдел 846, подотдел „а“, „б“, „г“, „д“, „з“, „1“, „2“, „11“ и част от отдел 847, подотдели „л“, „м“; 011118 с площ 315,262 дка част от отдел 846, подотдел „б“, „е“, „ж“, „4“; част от отдел

847, подотдели „а-в“, „л“, „м“, „п“, „4“; с горски територии на обща площ 1 001,173 дка от община Самоков.

Съгласно Заповед № РД 49-171/07.05.2007 год. е извършена замяна общо на **9 356,871 дка** горски територии от ДГС „Своге“, собственост на **„МИРТА ИНЖЕНЕРИНГ“ ЕООД** имоти както следва: 084007 с площ 148,777 дка, част от отдел 1, подотдел „б“; 084010 с площ 138,094 дка, част от в отдел 1 подотдел „в“; 084011 с площ 25,773 дка, част от отдел 2 подотдел „г“; 084012 с площ 52,239 дка част от отдел 3 подотдел „б“; 062004 с площ 98,336 дка част от отдел 9 подотдел „б“; 062006 с площ 54,106 дка, част от отдел 10 подотдел „д“; 062009 с площ 113,243 дка, част от отдел 10 подотдел „е“, 063002 с площ 80,633 дка, част от отдел 11 подотдел „а“; 061006 с площ 11,097 дка, част от отдел 11 подотдел „а“; 063003 с площ 33,240 дка, част от отдел 11 подотдел „б“; 063004 с площ 15,094 дка, част от отдел 11 подотдел „в“, 063005 с площ 141,854 дка, част от отдел 11 подотдел „г“; 061002 с площ 4,519 дка, част от отдел 12 подотдел „а“; 061008 с площ 10,306 дка, част от отдел 12 подотдел „б“, 061011 с площ 33,250 дка, част от отдел 12 подотдел „з“; 061009 с площ 42,771 дка, част от отдел 12 подотдел „и“; 061013 с площ 3,942 дка, част от отдел 12 подотдел „л“; 061014 с площ 14,644 дка, част от отдел 12 подотдел „н“; 061015 с площ 6,728 дка, част от отдел 12 подотдел „р“; 061016 с площ 16,758 дка, част от отдел 13 подотдел „а“; 061017 с площ 9,683 дка, част от отдел 13 подотдел „б“; 061018 с площ 120,011 дка, част от отдел 13 подотдел „в“; 061019 с площ 9,878 дка, част от отдел 14 подотдел „а“; 061020 с площ 74,729 дка, част от отдел 14 подотдел „в“, 061022 с площ 48,544 дка, част от отдел 14 подотдел „з“; 061023 с площ 119,438 дка, част от отдел 060002 с площ 3,537 дка, част от отдел 14 подотдел „и“; 060003 с площ 60,461 дка, част от отдел 15 подотдел „а“; 060005 с площ 31,766 дка, част от отдел 15 подотдел „г“; 060006 с площ 122,077 дка, част от отдел 15 подотдел „д“; 060007 с площ 48,078 дка, част от отдел 15 подотдел „е“; 060009 с площ 82,825 дка, част от отдел 15 подотдел „з“; 030018 с площ 30,386 дка, част от отдел 16 част от подотдел „з“; 030019 с площ 38,104 дка, част от отдел 16 подотдел „и“; 060010 с площ 0,417 дка, част от отдел 16 подотдел „и“; 030020 с площ 132,947 дка, част от отдел 17 подотдел „б“; 030021 с площ 67,795 дка, част от отдел 17 подотдел „г“, 030022 с площ 44,293 дка, част от отдел 17 подотдел „ж“; 030025 с площ 77,892 дка, част от отдел 17 подотдел „м“; 061027 с площ 0,578 дка, част от отдел 17 подотдел „м“, 030023 с площ 13,657 дка, част от отдел 18 подотдел „в“; 030024 с площ 24,753 дка, част от отдел 18 подотдел „з“; 063007 с площ 44,697 дка, част от отдел 20 подотдел „в“; 063009 с площ 62,655 дка, част от отдел 20 подотдел „л“; 063010 с площ 118,357 дка, част от отдел 20 подотдел „с“; 063013 с площ 46,713 дка, част от отдел 21 подотдел „и“; 063014 с площ 22,003 дка, част от отдел 21 подотдел „с“; 064020 с площ 157,166 дка, част от отдел 22 подотдел „з“; 064019 с площ 39,836 дка, част от отдел 23 подотдел „г“; 064021 с площ 72,513 дка, част от отдел 23 подотдел „д“; 064022 с площ 40,562 дка, част от отдел 23 подотдел „з“; 064023 с площ 43,334 дка, част от отдел 23 подотдел „у“; 064025 с площ 90,283 дка, част от отдел 25 подотдел „к“; 064024 с площ 35,580 дка, част от отдел 25 подотдел „н“; 065008 с площ 46,355 дка, част от отдел 26 подотдел „ж“; 030026 с площ 43,045 дка, част от отдел 50 подотдел

„з“; 030027 с площ 1,301 дка, част от отдел 50 подотдел „з“; 053009 с площ 138,730 дка, част от отдел 64 подотдел „г“; 053010 с площ 110,667 дка, част от отдел 64 подотдел „д“; 053011 с площ 91,963 дка, част от отдел 64 подотдел „з“; 053012 с площ 148,243 дка, част от отдел 65 подотдел „г“; 053015 с площ 48,857 дка, част от отдел 66 подотдел „д“; 053017 с площ 94,728 дка, част от отдел 67 подотдел „а“, 053018 с площ 48,641 дка, част от отдел 67 подотдел „б“; 053024 с площ 59,486 дка, част от отдел 68, подотдел „б“; 053025 с площ 244,672 дка, част от отдел 68 подотдел „в“; 053019 с площ 184,472 дка, част от отдел 68 подотдел „д“, 053030 с площ 65,013 дка, част от отдел 69 подотдел „г“; 053031 с площ 196,763 дка, част от отдел 69 подотдел „ж“; 053035 с площ 63,506 дка, част от отдел 70 подотдел „е“; 054003 с площ 105,067 дка, част от отдел 71 подотдел „б“; 054004 с площ 61,411 дка, част от отдел 71 част от подотдел „г“; 059007 с площ 66,910 дка, част от отдел 74 подотдел „в“; 115047 с площ 39,435 дка, част от отдел 183 подотдел „о“; 115048 с площ 83,571 дка, част от отдел 183 подотдел „р“; 104008 с площ 10,679 дка, част от отдел 199 подотдел „д“; 106039 с площ 40,236 дка, част от отдел 204 подотдел „ж“, 105033 с площ 31,903 дка, част от отдел 200 подотдел „в“; 105035 с площ 10,970 дка, част от отдел 200 подотдел „в“; 107027 с площ 124,423 дка, част от отдел 207 подотдел „б“; 107030 с площ 8,713 дка, част от отдел 207 подотдел „б“; 103025 с площ 91,238 дка, част от отдел 209 подотдел „з“; 103026 с площ 32,149 дка, част от отдел 209 подотдел „ж“; 103027 с площ 8,813 дка, част от отдел 209 подотдел „к“; 118015 с площ 5,358 дка, част от отдел 211 подотдел „д“; 118017 с площ 50,613 дка, част от отдел 211 подотдел „е“; 118019 с площ 40,606 дка, част от отдел 211 подотдел „е“; 115052 с площ 72,986 дка, част от отдел 215 подотдел „е“; 115053 с площ 98,107 дка, част от отдел 215 подотдел „ж“; 115051 с площ 153,947 дка, част от в отдел 216 подотдел „д“; 115056 с площ 102,741 дка, част от отдел 217 подотдел „б“, 118023 с площ 4,238 дка, част от отдел 218 подотдел „б“; 118024 с площ 5,963 дка, част от отдел 218 подотдел „в“; 118025 с площ 4,805 дка, част от отдел 218 подотдел „е“; 118026 с площ 4,155 дка, част от отдел 218 подотдел „е“; 111015 с площ 89,718 дка, част от отдел 219 подотдел „е“; 108012 с площ 40,518 дка, част от отдел 220 подотдел „в“; 108014 с площ 9,888 дка, част от отдел 220 подотдел „в“; 111021 с площ 3,213 дка, част от отдел 220 подотдел „в“; 111022 с площ 2,254 дка, част от отдел 220 подотдел „в“; 108017 с площ 10,198 дка, част от отдел 220 подотдел „о“; 108018 с площ 6,510 дка, част от отдел 220 подотдел „п“; 110015 с площ 11,267 дка, част от отдел 221 подотдел „и“; 110016 с площ 13,881 дка, част от отдел 221 подотдел „и“; 109014 с площ 44,032 дка, част от отдел 222 подотдел „д“; 109013 с площ 17,418 дка, част от отдел 222 подотдел „е“; 109018 с площ 16,853 дка, част от отдел 222 подотдел „к“; 108021 с площ 0,874 дка, част от отдел 222 подотдел „н“; 108023 с площ 48,886 дка, част от отдел 222 подотдел „н“; 108020 с площ 4,586 дка, част от отдел 222 подотдел „п“; 109020 с площ 31,015 дка, част от отдел 223 подотдел „а“; 172011 с площ 104,883 дка, част от отдел 275 подотдел „а“; 172012 с площ 3,583 дка, част от отдел 275 подотдел „б“; 172013 с площ 5,899 дка, част от отдел 275 подотдел „г“; 501009 с площ 32,087 дка, част от отдел 291 подотдел „г“; 501010 с площ 37,397 дка, част от отдел 291 подотдел „и“; 501011 с площ 18,399 дка, част от отдел 291 подотдел „п“; 501012 с площ 19,838 дка, част от отдел 291 подотдел

„р“; 532002 с площ 19,328 дка, част от отдел 292 подотдел „ж“, 532003 с площ 23,835 дка, част от отдел 292 подотдел „к“; 532004 с площ 14,419 дка, част от отдел 292 подотдел „м“; 532005 с площ 22,555 дка, част от отдел 292 подотдел „н“; 532006 с площ 10,586 дка, част от отдел 292 подотдел „п“; 532007 с площ 13,586 дка, част от отдел 292 подотдел „р“; 532008 с площ 11,456 дка, част от отдел 292 подотдел „с“; 532009 с площ 11,916 дка, част от отдел 292 подотдел „т“; 505007 с площ 24,861 дка, част от отдел 293 подотдел „д“; 505009 с площ 10,312 дка, част от отдел 293 подотдел „ж“; 504008 с площ 16,000 дка, част от отдел 294 подотдел „а“; 584002 с площ 74,734 дка, част от отдел 296 подотдел „д“; 584003 с площ 95,449 дка, част от отдел 296 подотдел „е“; 585002 с площ 26,955 дка, част от отдел 300 подотдел „д“; 585003 с площ 40,367 дка, част от отдел 300 подотдел „ж“; 585004 с площ 11,555 дка, част от отдел 300 подотдел „и“; 586002 с площ 37,015 дка, част от отдел 301 подотдел „в“; 586004 с площ 13,009 дка, част от отдел 301 подотдел „ж“; 586003 с площ 34,523 дка, част от отдел 301 подотдел „з“; 502006 с площ 39,695 дка, част от отдел 302 подотдел „а“; 502004 с площ 24,758 дка, част от отдел 302 подотдел „г“; 553002 с площ 11,436 дка, част от отдел 303 подотдел „г“; 553003 с площ 37,065 дка, част от отдел 303 подотдел „е“; 555002 с площ 24,424 дка, част от отдел 304 подотдел „г“; 555003 с площ 9,409 дка, част от отдел 304 подотдел „е“, 555004 с площ 104,003 дка, част от отдел 304 подотдел „ж“; 556001 с площ 21,924 дка, част от отдел 304 подотдел „и“; 555006 с площ 10,811 дка, част от отдел 304 подотдел „к“; 555005 с площ 22,054 дка, част от отдел 304 подотдел „л“; 554002 с площ 22,088 дка, част от отдел 305 подотдел „а“, 554003 с площ 29,896 дка, част от отдел 305 подотдел „и“; 511008 с площ 26,643 дка, част от отдел 306 подотдел „б“; 511009 с площ 26,296 дка, част от отдел 306 подотдел „в“; 557002 с площ 79,263 дка, част от отдел 306 подотдел „д“; 557005 с площ 28,648 дка, част от отдел 306 подотдел „ж“; 511014 с площ 60,621 дка, част от отдел 306 подотдел „з“; 511013 с площ 20,696 дка, част от отдел 306 подотдел „и“; 524003 с площ 126,055 дка, част от отдел 313 подотдел „в“; 524004 с площ 134,337 дка, част от отдел 313 подотдел „г“; 548002 с площ 177,205 дка, част от отдел 314 подотдел „а“; 548011 с площ 71,864 дка, част от отдел 314 подотдел „ж“; 548012 с площ 72,585 дка, част от отдел 314 подотдел „з“; 548013 с площ 18,843 дка, част от отдел 314 подотдел „к“; 548014 с площ 30,666 дка, част от отдел 314 подотдел „н“; 523005 с площ 56,444 дка, част от отдел 315 подотдел „а“; 523006 с площ 20,232 дка, част от отдел 315 подотдел „б“; 523007 с площ 76,697 дка, част от отдел 315 подотдел „г“; 523008 с площ 25,628 дка, част от отдел 315 подотдел „д“; 523009 с площ 24,261 дка, част от отдел 315 подотдел „д“; 523010 с площ 10,175 дка, част от отдел 315 подотдел „ж“; 523011 с площ 33,127 дка, част от отдел 315 подотдел „з“; 523012 с площ 84,484 дка, част от отдел 315 подотдел „к“; 523014 с площ 17,295 дка, част от отдел 315 подотдел „к“; 523015 с площ 58,969 дка, част от отдел 315 подотдел „н“; 552002 с площ 79,112 дка, част от отдел 316 подотдел „и“; 536002 с площ 57,568 дка, част от отдел 316 подотдел „ч“; 536004 с площ 4,934 дка, част от отдел 316 подотдел „ч“; 558003 с площ 67,130 дка, част от отдел 317 подотдел „а“; 558004 с площ 29,480 дка, част от отдел 317 подотдел „б“; 558006 с площ 108,687 дка, част от отдел 317 подотдел „в“; 559003 с площ 93,681 дка, част от отдел 317 подотдел

„г“;559004 с площ 32,674 дка, част от отдел 317подотдел „ж“; 558011 с площ 39,089 дка, част от отдел 317 подотдел „с“; 549002 с площ 26,512 дка, част от отдел 318 подотдел „б“; 549003 с площ 26,532 дка, част от отдел 318 подотдел „з“;549004 с площ 57,971 дка, част от отдел 318 подотдел „м“; с обща площ 1 344,763 дка държавни горски територии от община Долни Чифлик; ДГС Старо Оряхово.

Със Заповед № 757 /30.04.2008 год. е извършена замяна на горски територии от ДГС „ Своге“с обща площ 10 198,780 дка, собственост на „АГРОСИМ“ЕООД представляващи поземлени имоти с номера, както следва:109028 с площ на имота 150,575 дка, част от отдел" 223 подотдели „б“, „г“, „д“, „е“; 108043 с площ на имота 83,025 дка, част от отдел 222, подотдел „в“, „г“, „р“; 105039 с площ на имота 47,314 дка, част от отдел 200, подотдели „5“, „к“, „л“; 111029 с площ на имота 45,542 дка, част от отдел 219, подотдел „г“; 107082 с площ на имота 39,354 дка, част от отдел 207 подотдели „а“, „ж“, отдел 208 подотдел "з"; 157098 с площ на имота 160,015 дка, част от отдел 465 подотдели „г“, "з", "б", "в", „г“, „д“, „е“, „ж“, „и“, „к“; 096015 с площ на имота 50,231 дка, част от отдел 174 подотдел „а“; 080053 с площ на имота 84,731 дка, част от отдел 213 подотдел „д“, част от отдел 215 подотдели „б“, „д“; 100006 с площ на имота 89,742 дка, част от отдел 177 подотдел „ж“; 115075 с площ на имота 27,124 дка, част от отдел 183 подотдели „у“, "ф“; 080022 с площ на имота 45,709 дка, част от отдел 213 подотдел „г“; 066042 с площ на имота 30,276 дка, част от отдел 149 подотдели „а“, „б“; 066039 с площ на имота 444.761 дка, част от отдел 149 подотдел „а“, част от отдел 151 подотдел „а“, част от отдел 152 подотдели „а-г“, част от отдел 428 подотдели „а“, „б“, „ж“; 041019 с площ на имота 27,968 дка, част от отдел 46 подотдел ."ж“; 031024 с площ на имота 32,911 дка, част от отдел 48 подотдели „1“, „а“; 053116 с площ на имота 170,221 дка, част от отдел 64 подотдел „в“; 047041 с площ на имота 72,974 дка, част от отдел 63 подотдел „б“, част от отдел 64 подотдел „к“; 030154 с площ на имота 99,728 дка, част от отдел 49 подотдели „б“, „ж“, „з“; 053091 с площ на имота 122.530 дка, част от отдел 64 подотдел „а“; 053069 с площ на имота 35,021 дка, част от отдел 69 подотдел „е“; 065031 с площ на имота 45,013 дка, част от отдел 153 подотдел „к“; 0655034 с площ на имота 69,089 дка, част от отдел 153 подотдели „з“, „и“, „к“, 096011 с на имота 113,559 дка, част от отдел 174 подотдел „а“, „б“, „в“; 021130 с площ на имота 56,634 дка, част от отдел 174 подотдел „б“; 097001 с площ на имота 104,765 дка, част от отдел 173 подотдели „а“, „в“, „ж“, част от отдел 174 подотдели „б“, „в“; 083042 с площ на имота 40,198 дка, част от отдел 185 подотдели „г“, „д“, „е“; 081057 с площ на имота 50,513 дка, част от отдел 186 подотдел „к“; 081066 с площ на имота 33,662 дка, част от отдел 186 подотдел „п“; 103022 с площ на имота 39,904 дка, част от отдел 209 подотдел „б“; 116012 с площ на имота 174,140 дка, част от отдел 212 подотдели „ж“, „з“, част от отдел 213 подотдели „г“, „д“, част от отдел 214 подотдел „а“; 108047 с площ на имота 56,149 дка, част от отдел 219 подотдели „и“, „к“, 109040 с площ на имота 84,755 дка, част от отдел 223 подотдели „1“, „г“, „е“, „ж“, 587002 с площ на имота 43,525 дка, част от отдел 285 подотдел „е“; 551002 с площ на имота 36,218 дка, част от отдел 316 подотдел „ж“; 561001 с площ на имота 43,464 дка, част от отдел 317 подотдел

„Л“; 562002 с площ на имота 39,441 дка, част от отдел 321 подотдели „Л“, „К“; 563017 с площ на имота 38,323 дка, част от отдел 322 подотдел „Л“; 526011 с площ на имота 30,163 дка, част от отдел 326 подотдели „Р“, „15“, „16“; 568009 с площ на имота 29,086 дка, част от отдел 327 подотдели „6“, „е“; 574005 с площ на имота 50,571 дка, част от отдел 358 подотдели „а“, „Д“; 575004 с площ на имота 116,440 дка, част от отдел 359 подотдели „в-е“; 531021 с площ на имота 111,724 дка, част от отдел 319 подотдели „2“, „3“, „б“, „в“, „к“; 540017 с площ на имота 117,263 дка, част от отдел 321 подотдели „4“, „м“; 516005 с площ на имота 38,616 дка, част от отдел 328 подотдел „б“; 516006 с площ на имота 296.283 дка, част от отдел 328 подотдели „2“, „3“, „в“, „д-з“, „б“, част от отдел 329 подотдел „д“; 568011 с площ на имота 64,556 дка, част от отдел 327 подотдели „5“, „в“; 151007 с площ на имота 61,336 дка, част от отдел 354 подотдел „а“; 151013 с площ на имота 15,828 дка, част от отдел 354 подотдел „а“; 119020 с площ на имота 82,463 дка, част от отдел 360 подотдели „д“, „ж“, „з“; 117042 с площ на имота 108,293 дка, част от отдел 362 подотдел „д“; 132017 с площ на имота 30,922 дка, част от отдел 367 подотдели „а“, „д“; 119001 с площ на имота 37,944 дка, част от отдел 385 подотдели „д“, „е“; 568004 с площ на имота 147,986 дка, част от отдел 327, подотдели „1“, „2“, „6“, „7“, „а“, „г“, „ж“; 119008 с площ на имота 37,008 дка, част от отдел 385, подотдел „д“; 132022 с площ на имота 35,552 дка, част от отдел 367, подотдел „а“; 568004 с площ на имота 147,986 дка, част от отдел 327, подотдели „1“, „2“, „6“, „7“, „а“, „г“, „ж“; 114020 с площ на имота 53,676 дка, част от отдел 385 подотдел „а“; 110002 с площ на имота 158,833 дка, част от отдел 385, подотдели „а“; 110012 с площ на имота 174,108 дка, част от отдел 387, подотдели „б“, „в“; 110013 с площ на имота 162,612 дка, част от отдел 387, подотдел „в“; 114001 с площ на имота 66,735 дка, част от отдел 387, подотдел „г“; 111001 с площ на имота 173,200 дка, част от отдел 387, подотдели „д“, „ж“; 111003 с площ на имота 43,823 дка, част от отдел 387, подотдели „е“; 121002 с площ на имота 96,657 дка, част от отдел 389, подотдели „в“; 060017 с площ на имота 19,924 дка, част от отдел 415, подотдел „в“; 064069 с площ на имота 40,702 дка, част от отдел 416, подотдели „к“, „р“, „с“; 066032 с площ на имота 60,138 дка, част от отдел 421, подотдел „д“; 066026 с площ на имота 30,102 дка, част от отдел 428, подотдели „д“; 158115 с площ на имота 21,937 дка, част от отдел 460, подотдел „з“; 158078 с площ на имота 2,942 дка, част от отдел 457, подотдел „а“; част от отдел 461, подотдел „з“; 158089 с площ на имота 42,542 дка, част от отдел 458, подотдел „а“, част от отдел 459, подотдели „б“, „г-е“, „5“; 159041 с площ на имота 50,566 дка, част от отдел 459, подотдели „о“, „п“; 159067 с площ на имота 46,164 дка, част от отдел 464, подотдели „к“, „р“, „10“; 159052 с площ на имота 5,962 дка, част от отдел 463, подотдел „х“; 136013 с площ на имота 198,406 дка, част от отдел 584, подотдели „в“, „г“, „1“; 136015 с площ на имота 46,962 дка, част от отдел 584, подотдел „д“; 133011 с площ на имота 10,534 дка, част от отдел 587, подотдел „в“; 136009 с площ на имота 94,457 дка, част от отдел 584, подотдели „д“, „е“, „5“; 133010 с площ на имота 108,805 дка, част от отдел 587, подотдели „1“, „в“; 132015 с площ на имота 212,313 дка, част от отдел 588, подотдели „б“, „в“, „2“, „3“; 001254 с площ на имота 91,282 дка, част от отдел 790, подотдели „б“, „в“; 001259 с площ на имота 41,478 дка, част от отдел 790, подотдели „п“, „р“; 001261 с площ на имота 71,962 дка, част от отдел 791, подотдели „и“, „к“, „12“; 006169 с площ на имота 72,369

дка, част от отдел 791, подотдели „у“, „ф“, „2“; част от отдел 792, подотдели „а“, „1“, „2“; 006175 с площ на имота 26,982 дка, част от отдел 795, подотдел „е“; 001323 с площ на имота 218,384 дка, част от отдел 798, подотдели „г“, „е-з“, част от отдел 843, подотдели „к“, „м“, „8-10“; 006206 с площ на имота 73,179 дка, част от отдел 814, подотдели „з“, „р“; 006211 с площ на имота 73,014 дка, част от отдел 836, подотдел „б“; 001249 с площ на имота 36,396 дка, част от отдел 838, подотдели „а“, „и“; 001274 с площ на имота 30,501 дка, част от отдел 838, подотдел „к“; 001275 с площ на имота 235,015 дка, част от отдел 840, подотдели „в“, „д“, „и“, „к“; 006028 с площ на имота 100,430 дка, част от отдел 840, подотдел „г“; 006213 с площ на имота 138,600 дка, част от отдел 841, подотдели „и-л“; 001280 с площ на имота 91,992 дка, част от отдел 812, подотдели „и“, част от отдел 842, подотдели „д“, „е“, „з“, „5“, „6“; 006215 с площ на имота 65,136 дка, част от отдел 842, подотдел „к“; 001338 с площ на имота 36,092 дка, част от отдел 843, подотдел „р“; 001327 с площ на имота 42,172 дка, част от отдел 843, подотдели „г“, „2“; 001298 с площ на имота 82,987 дка, част от отдел 845, подотдели „в“, „д“, „3“, част от отдел 846, подотдел „и“; 006216 с площ на имота 54,269 дка, част от отдел 848, подотдели „а“, „в“; 178334 с площ на имота 88,994 дка, част от отдел 862, подотдел „г“; 178336 с площ на имота 279,018 дка, част от отдел 864, подотдели „б“, „в“, част от отдел 865, подотдели „б“, „г“, „д“, „2“, „8“; 178402 с площ на имота 191,195 дка, част от отдел 862, подотдели „б-г“, „и“, „л“, „н“, „1“; 178208 с площ на имота 79,088 дка, част от отдел 876, подотдел „в“; 178354 с площ на имота 86,262 дка, част от отдел 875, подотдели „а“, „б“; 178252 с площ на имота 34,623 дка, част от отдел 883, подотдели „м“, „н“; 178432 с площ на имота 223,360 дка, част от отдел 886, подотдели „а-в“, „4-7“; 178447 с площ на имота 130,356 дка, част от отдел 926, подотдел „б“; част от отдел 927, подотдел „г“; 113046 с площ на имота 95,775 дка, част от отдел 1405, подотдел „е“; 113048 с площ на имота 50,692 дка, част от отдел 1405, подотдели „ж“, „2“; 113038 с площ на имота 57,841 дка, част от отдел 221, подотдел „в“, част от отдел 1405, подотдели „в-д“, „5“; 050016 с площ на имота 36,249 дка, част от отдел 1403, подотдели „в“, „д“; 050018 с площ на имота 32,300 дка, част от отдел 1403, подотдел „д“; 001367 с площ на имота 130,800 дка, част от отдел 789, подотдели „б“, част от отдел 790, подотдели „а“, „т“, „у“, „1“; 112005 с площ на имота 46,047 дка, част от отдел 386, подотдел „г“; 001372 с площ на имота 53,871 дка, част от отдел 838, подотдел „л“; 006031 с площ на имота 24,684 дка, част от отдел 841, подотдел „м“; 178213 с площ на имота 138,850 дка, част от отдел 878, подотдел „г“; 178293 с площ на имота 39,635 дка, част от отдел 885, подотдели „в“, „г“; 178352 с площ на имота 33,598 дка, част от отдел 873, подотдел „т“; 178355 с площ на имота 53,551 дка, част от отдел 848, подотдел „и“; 178078 с площ на имота 85,345 дка, част от отдел 851, подотдели „а“, „в“, „г“, „н“, „2“; 178356 с площ на имота 8,697 дка, част от отдел 877, подотдел „п“; 158087 с площ на имота 25,842 дка, част от отдел 459, подотдел „в“; 159036 с площ на имота 24,225 дка, част от отдел 475, подотдел „е“; 139006 с площ на имота 62,848 дка, част от отдел 581, подотдели „ж“, „з“, част от отдел 582, подотдел „а“; 006197 с площ на имота 42,188 дка, част от отдел 789, подотдел „з“; 001236 с площ на имота 197,216 дка, част от отдел 796, подотдели „б“, „в“; с държавни горски територии с площ 1 282,082 дка от община Самоков.

Съгласно Заповед № РД 49-170/07.05.2007 год. е извършена замяна на

9 208,782 дка **горски територии от ДГС „Своге“ собственост на "БЕТА ФОРЕСТ" ЕООД**, поземлени имоти с номера както следва: 103021 с площ **237,462 дка**; 531003 с площ 24,413 дка; 531004 с площ 39,621 дка; 531005 с площ 69,736 дка; 530006 с площ 125,634 дка; 540006 с площ 47,646 дка; 540007 с площ 38,036 дка; 540008 с площ 36,409 дка; 540012 с площ 35,321 дка; 563002 с площ 25,681 дка; 563003 с площ 23,623 дка; 563004 с площ 25,518 дка; 563005 с площ 21,553 дка; 563006 с площ 52,462 дка; 563007 с площ 59,429 дка; 563008 с площ 124,655 дка; 563010 с площ 34,137 дка; 563011 с площ 22,315 дка; 564002 с площ 92,216 дка; 564005 с площ 43,759 дка; 564006 с площ 29,990 дка; 564007 с площ 128,975 дка; 539005 с площ 37,334 дка; 566004 с площ 26,253 дка; 568002 с площ 46,171 дка; 516003 с площ 88,584 дка; 565002 с площ 71,301 дка; 572002 с площ 58,401 дка; 573002 с площ 219,002 дка; 573004 с площ 105,701 дка; 573005 с площ 105,583 дка; 573007 с площ 27,950 дка; 574002 с площ 109,621 дка; 574003 с площ 48,165 дка; 575002 с площ 51,917 дка; 576002 с площ 29,058 дка; 117011 с площ 36,321 дка; 117019 с площ 120,750 дка; 117020 с площ 50,223 дка; 114027 с площ 234,728 дка; 113016 с площ 90,101 дка; 113023 с площ 53,803 дка; 114028 с площ 45,709 дка; 114030 с площ 53,684 дка; 114038 с площ 47,634 дка; 118013 с площ 85,421 дка; 064026 с площ 59,785 дка; 064050 с площ 85,992 дка; 064058 с площ 33,526 дка; 066020 с площ 24,809 дка; 156012 с площ 55,676 дка; 159021 с площ 24,323 дка; 158074 с площ 40,888 дка; 158080 с площ 46,850 дка; 159010 с площ 37,651 дка; 159032 с площ 38,583 дка; 158082 с площ 50,337 дка; 159035 с площ 37,837 дка; 14800 с площ 63,620 дка; 148005 с площ 121,376 дка; 137006 с площ 61,320 дка; 001192 с площ 80,769 дка; 001194 с площ 50,927 дка; 001195 с площ 68,371 дка; 001200 с площ 14,477 дка; 006168 с площ 36,680 дка; 001202 с площ 36,836 дка; 006170 с площ 30,625 дка; 001204 с площ 61,594 дка; 001207 с площ 119,274 дка; 006176 с площ 78,879 дка; 006178 с площ 34,088 дка; 041003 с площ 22,048 дка; 041006 с площ 57,926 дка; 006016 с площ 20,049 дка; 001213 с площ 21,197 дка; 001214 с площ 40,867 дка; 006188 с площ 26,693 дка; 178070 с площ 82,477 дка; 178074 с площ 10,511 дка; 178019 с площ 55,539 дка; 178077 с площ 4,902 дка; 178073 с площ 67,498 дка; 178079 с площ 14,338 дка; 178081 с площ 106,600 дка; 178083 с площ 47,460 дка; 178086 с площ 136,677 дка; 178089 с площ 25,031 дка; 178092 с площ 59,369 дка; 178093 с площ 15,066 дка; 178094 с площ 140,131 дка; 178095 с площ 73,669 дка; 178096 с площ 7,070 дка; 178104 с площ 10,275 дка; 178105 с площ 30,888 дка; 178109 с площ 1,579 дка; 178110 с площ 68,628 дка; 178063 с площ 6,497 дка; 178021 с площ 89,387 дка; 178114 с площ 48,375 дка; 178112 с площ 27,814 дка; 178117 с площ 31,254 дка; 178118 с площ 0,573 дка; 178111 с площ 48,474 дка; 178121 с площ 54,765 дка; 178120 с площ 7,047 дка; 178124 с площ 64,776 дка; 178125 с площ 137,544 дка; 178126 с площ 56,265 дка; 178127 с площ 53,023 дка; 178128 с площ 17,457 дка; 178129 с площ 133,628 дка; 178131 с площ 23,589 дка; 178138 с площ 58,061 дка; 178139 с площ 164,211 дка; 178144 с площ 49,473 дка; 178143 с площ 42,296 дка; 178145 с площ 219,040 дка; 178155 с площ 95,455 дка; 178152 с площ 47,454 дка; 178156 с площ 102,702 дка; 178161 с площ 22,431 дка; 178162 с площ 9,743 дка; 178163 с площ 65,616 дка; 178165 с площ

111,421 дка; 178166 с площ 1,887 дка; 178167 с площ 2,498 дка; 178168 с площ 100,096 дка; 178169 с площ 19,141 дка; 178176 с площ 21,679 дка; 178177 с площ 16,626 дка; 178178 с площ 40,812 дка; 178179 с площ 61,258 дка; 178183 с площ 40,245 дка; 178182 с площ 6,041 дка; 178184 с площ 58,380 дка; 178185 с площ 47,820 дка; 178187 с площ 184,812 дка; 178193 с площ 25,297 дка; 178194 с площ 16,547 дка; 178195 с площ 47,768 дка; 178196 с площ 54,948 дка; 178200 с площ 50,450 дка; 001216 с площ 10,829 дка; 001217 с площ 13,278 дка; 001218 с площ 29,855 дка; 001219 с площ 19,502 дка; 050006 с площ 86,250 дка; **с площ от 1 364,067 дка държавни горски територии от община Долни Чифлик- ДГС „Старо Оряхово“.**

2. Характеристика на площта за инвентаризация

а / по собственост съгласно ЛУП 2004/2005

- горски територии- държавна собственост	33 928.6 ха
- горски територии- върху бивши земеделски земи(ВСО)	1 125.2 ха
- горски територии- общинска собственост	11 218.2 ха
- горски територии, собственост на физически лица	6 747.5 ха
- горски територии, собственост на религиозни организации	168.4 ха
- горски територии, собственост на юридически лица	77.1 ха
всичко:	53 266.0 ха

Площта на ДГС „Своге“ намалява с 2735,0 ха през десетилетието.

Разпределението на общата площ по собственост съгласно справка 1 гф от 31.12.2012 год.

- горски територии- държавна собственост	33 155,0 ха
- горски територии- върху бивши земеделски земи(ВСО)	766 ха
- горски територии- общинска собственост	4 400 ха
- горски територии, собственост на физически лица	8 348 ха
- горски територии, собственост на религиозни организации	186 ха
- горски територии, собственост на юридически лица	3 676 ха
всичко:	50 531,0 ха

На територията на стопанството, съгласно справка, предоставена от Общинска служба по земеделие гр. Своге, с площ на имотите до 2.0 ха, има **8178** бр. имоти горски територии, собственост на физически лица с площ **3862.2** ха и **197** броя имоти горски територии, собственост на юридически лица, с площ **161.6** ха. (приложение 1- справки). **Общата площ на имотите с големина до 2 ха, собственост на физически или юридически лица възлиза на 4023.8 ха.**

Видно от горната справка е, че площта на горските територии-държавна собственост, и тези, собственост на физически лица и юридически лица, с обща площ но имотите им до 2.0 ха, подлежаща на изработване на горскостопански план възлиза на **37 178,8 ха**, а на инвентаризация подлежи цялата площ на горските територии, в размер на **50 531 ха**.

Горското стопанство и общинските служби по земеделие не разполагат с данни за неустроени до сега гори, както и за залесени и самозалесени бивши земеделски земи.

Към датата на изработване на заданието не е приключила работата на комисията, назначена съгласно разпоредбите на § 4 от Преходни и заключителни разпоредби на Закона за горите, поради което трябва да се инвентаризират всички територии, притежаващи характеристиката на гора по смисъла на чл. 2, ал. 1 от Закона за горите, както и тези придобили характеристиката на гора, след предходната инвентаризация (лесоустройство).

б / по вид на земите в ха съгласно справка 1 гф от 31.12.2012 год.:

	държавни	зем. земи	Физ. лица	юр. лица	общни	Религ.	общо
залесена площ	28 572	766	8 079	3 499	3 619	183	44 718
гола дърв. площ	552	-	25	19	100	-	696
гола недърв. площ	4031	-	244	158	681	3	5 117
Всичко:	33 155	766	8 348	3 676	4 400	186	50 531

в / по функционално разпределение в ха:

-Според данните от предходния лесоустройствен проект:

защитни и специални горски територии	37 316.8 ха
горски територии със стопански функции	15 949.2 ха
всичко:	53 266.0 ха

-След заделяне на площи по Натура 2000 според Закона за биологичното разнообразие и съгласно изброените документи за намаление на площта на ДГС"Своге":

защитни и специални горски територии	44 362.9 ха
горски територии със стопански функции	6 168.1 ха
всичко:	50 531,0 ха

Горските територии със защитни и специални функции са категоризирани въз основа на Закона за защитените територии, Закона за биологичното разнообразие и Закона за горите. Общата площ на горските територии със защитни и специални функции е по-малка от сбора на площите по отделни категории, защото част от тях са отнесени към различни категории горски

територии.

3. Защитни и специални горски територии

3.1. Защитни горски територии за защита на почвите

3.1.1. Гори на урвести и каменливи терени, (обособени съгл. чл.4, ал.2, т.2 от Правилника за прилагане на Закона за горите)- отдели и подотдели: №№ 46 д,е,п,р; 81 а,д,и; 114 б; 135 у;136д,з; 138 п1; 139 ю; 142 ю,я; 145 б,л,м; 147 о,п; 151 с,т; 157 и,к; 178 а; 188 а,м,б1; 205 т1; 227 а; 265 з; 287 а,б,д,е,и,л,м,о; 328 в,е,и; 352 з; 371 а; 403 д,е; 438 а,х; 445 н; 454 п; 491 п; 495 р,ю1,я1; 541 о; 713 к; 716 д; 727 н; 748 с-у; 754 з; 771 м,о; 784 у; 807 л; 831 б; 940 м; 955 а-в,ж; 972 л, с обща площ 402,1 ха, цялата залесена.

1.2. Защитни ивици (100 м) покрай р.Искър, (обособени съгл. чл.4, ал.2, т.2 от Правилника за прилагане на Закона за горите)- отдели и подотдели: №№119 у,ф,12; 122 о,п; 125 д,е; 126 г; 127 к,л; 128 к; 130 г,2; 131 и,к; 137 к-н; 139 ю; 140 е,з-л,о,3; 143 м-о,2,3; 145 г-ж,и,к,2; 168 а,б,1,2; 169 а,б; 170 а,б,3; 171 а,б,е,ж,и,1-3; 175 а,б,1,2; 176 д,р,с; 178 а,б; 179а-ж,1,2; 188 а,б1,д1,1; 190 а; 191 а,и; 193 р-т; 194 а,б; 195 а,б; 196 л,о,8-10; 197 п,р,у,11,12; 234 х-щ,10,11; 235 а,у-х,щ,1,8,9; 241 а-д,с-ф,2,3,8; 243 е; 245 а,п,р; 246-1; 247 а; 248 а,в; 249 б-м,1; 250 к,8; 261 а,б,н,1,2; 435 м-о; 436 г-з,5,6; 438 а-г,ф-ю; 439 а,б,ж,з,1,9; 440-12,13; 471 у-ч,11; 472 а-в,1; 482 к-п.4-6; 483 и,к,4; 484 з-к,м; 485 а,б,д-ж,л,м; 727 о,р,2; 728 м,н,2; 739 с,у,х,ч; 740 п,р,6; 742 р-т; 743 л,у,ф; 744 п,у,15,17; 745 м-п,с-у; 759 о,п,т,ф; 769 б,в; 771 н,п-с; 772а,б,1; 778 с; 780 з-о,1,3,4,9; 826 п,у,ф,1; 827х,ц,1; 829 р,х,ц,10,11; 830 а,н,о,2,3,7,8; с обща площ 431,1 ха, от която 345,5 ха залесена и 85,6 ха незалесена площ.

1.3.Нелесопригодни горски площи, обрасли с дървесна и храстова растителност, (обособени съгл. чл.4, ал.2, т.2 от Правилника за прилагане на Закона за горите), отдели и подотдели: №№12 с; 17 м; 23 е,н; 28 б; 29 е; 39 а,б,л; 42 а; 45 ж,т; 46 щ; 47 з; 58 и; 60 ж; 72 ц; 84 з; 85 д,е; 86 б,ж; 87 д,ж,з; 88 з; 99 и,к; 102 б; 111 л; 115 з; 118 ф,х; 119 с; 120 р; 124 з,и; 125 г; 131 г,о; 132 з,л; 133 г,ж; 136 а,ж; 137 а,м; 138 я-б1; 140 в,м-о,ф; 141 г; 145 а,н; 146 в; 147 ж; 164 ю; 180 б,в; 181 д; 187 р; 194 д; 197 ф; 198 к; 199 л; 200 г-е; 202 б,п; 204 ц; 205 у1; 209 м; 222 в; 227 у; 228 з,у; 229 л; 234 е,ж; 244 а1,б1; 248 а,б; 254 в; 257 и,р; 258 з; 259 е; 261 з; 262 ш; 263 м; 266 в,г; 267 с; 268 д,е; 269 а; 270 а; 271 г; 273еж; 275вн,р; 276л; 280р; 283 м; 287 в; 288а; 289 д; 291 е; 309 ш; 314 б,д; 326 в; 328 г; 360 м; 366 л,п; 367 м,н; 368 м; 381 м; 397 а; 399 в,с; 400 ф; 405 р; 406 в; 407 а; 408 а,, м; 409 м; 411 и; 427 з,у; 429 а,б,и1; 430 л; 431 п; 432 м, о; 438 г,к, л, я; 439 в, з, у, ф, ч; 477 б; 480 х; 483 к; 484 ж; 485 е; 491 о; 498 р; 507 т; 509 ц,к1; 510 х; 511 г; 512 е; 543 е; 555 о,т; 569 б-г; 571 л; 579 в; 580 м; 581 я; 583 к,ч; 590 в,г; 595 б1; 598 у; 599 и; 707 е; 715 у; 716 щ; 719 д,е,л; 720 а; 721 р; 723 ж; 727 м; 730 и, м; 733 м; 737 л,, р, с; 743 д; 745 р; 748 з; 749 о; 752 б, в; 755 м,о,р; 759 л; 767 ф; 770 д; 771 н,п-с; 773 б; 774 с,т; 775 п; 792 и, н; 797 п; 800 т, х; 802 к,л; 803 с; 804 а; 819 л; 821 з, ф; 822 р; 823 ш; 824 б, в; 829 о; 831 а; 844 и, к; 857 б, с, ф; 860 ц; 864 а; 869 с; 870 а; 871 г, д; 874 е; 878 ж; 881 ж; 882 к; 884 е; 907 е; 914 а1; 915 л, р; 916 р, ч; 917 н; 921 д; 922 г; 925 ж; 926 и; 927 у; 929 м,х; 930 з, н, о; 931 о; 936 и; 937 и; 939 н, о, р; 940

п,т, 945н; 946м; 955л; 958е; 959 л; 962а,в,е; 963с; 964ф; 965п,р; 966в,з; 967в,г,к; 971 а; 972з; 973б; 974к; 977 а, ж, к; 978 а; 980 ж, м; 981 м, н, ф, х; 1018 ж; 1022 в-д, з, и, у; 1023 б; 1024 д; 1026 е; 1027 г; 1028 в, с обща незалесена площ 1240,4 ха.

3.2. Защитни горски територии за защита на обектите на техническата инфраструктура

3.2.1. Защитни ивици (100 м) край ж.п. линия София-Мездра- (обособени съгл. Чл. 4, ал.2, т.3 от Правилника за прилагане на Закона за горите)- отдели и подотдели: №№145 з; 148 в-д; 168 а,б,1,2; 5; 170 а,б,3; 171 е,ж,и,3; 175 а,б,1,2; 176 а-с,1,2; 178 б; 179 а-ж,1,2; 180 а; 187 р; 188 б,а1,г1-е1,1; 189 а; 190 а; 191 а,и; 193 р-у; 194 а,б; 195 а,б; 196 а,л,9,10; 197 п,р; 246 а,1; 247 а; 248 а,в; 249 б-м,1; 250 к,л,8; 433 д; 434 ж,5; 435 м-о; 436 г-з,5; 438 г; 483 и,к; 484 д,з,л,м; 485а,в-з; л,м,1; 486 а,б; 727 о,р,2; 728 м,2; 737 г; 738 о,п; 739 с,у,х,ч; 740 п-с,6; 744 п,у,15; 745 с; 772 а,б,1; с обща площ 260,2 ха, от която 222,1 ха залесена и 38,1 ха незалесена площ.

3.2.2. Защитни ивици (100 м) от двете страни на газопровод- (обособени съгл. чл.4, ал.2, т.3 от Правилника за прилагане на Закона за горите)- отдели и подотдели: №№ 1003 м,3,4; 1009 з,о,п,ц,ш-я,2,4; 1010 а,к,1,2; 1011 д,1, с обща площ 39,8 ха, от която 33,9 ха и 5,9 ха незалесена площ.

3.3. Специални горски територии

3.3.1. Семепроизводствени насаждения, (определени с протокол от 09.06.2005 год. за одобряване на базови източници на горски репродуктивни материали и на основание чл.4, ап.2, т.5 от Правилника за прилагане на Закона за горите)-отдели и подотдели: №№ 11 з; 12 л,н; 13 щ; 17 л; 64 и; 417 а,е,и; 435 и; 475 л; 494 д; 497 л; 727 а,з; 740 у; 797 и; 833 ю,я; 885 а,н; 986 в; 1008 м; с обща залесена площ 127,5 ха.

3.3.2. Горски разсадник, (определени съгласно чл.4, ал.2, т.5 от Правилника за прилагане на Закона за горите) отдели и подотдели: №№ 238-5; 242-10; 434-5, с незалесена площ 13,5 ха.

3.3.3. Ловностопански територии- (определени с протокол от 14.12.2004 год. на КЛС към ДГС "Своге", според чл.7 (1) от ППЗЛОД и на основание чл.4, ал.2, т.5 от Правилника за прилагане на Закона за горите)- отдели и подотдели: №№ 890 б-п,ф,х,ю-г1,1-3; 891 е-л,1,2; 892 з-о,2-5; к-ц,1-5; 893 б-д,ж-ц,1-5; 894 б-у,1-4; 895 цял; 896 цял; 897 а,б,1; 1003 з-в,з-к,р,с,1; 1004 цял; 1005 цял; 1006 цял; 1007 цял; 1008 а-х,1-3, с обща площ 710,0 ха, от която 695,3 ха залесена и 14,7 ха незалесена площ.

3.3.4. Рекреационни горски територии

3.3.4.1. Курортни гори и територии- (определени с ПМС от 08.09.1955 год; ПМС № 122 от 04.06.1957 год и Протоколи от 25.07.1957 год. и 16.09.1969 год. и съгл. чл.4, ап.2, т.4 от Правилника за прилагане на Закона за горите)-отдели и подотдели: №№ 37 цял; 83 а-в,1-6; 84 а-с,1-19; 118 а-у,ч,1-5; 119 а-т,х,ч,1-8,10,13,14; 121 а-ю,1-5; 123 цял; 124 а-с,1-7; 125 а-и,1-5; 126 а-д,1-5; 127 а-о,1-6; 128 а-к,1-4; 129 цял; 130 а-к,1-5; 131 а-п,1-4; 132 а-п,1,2; 136 а-л,1-5; 137 а-м,1,2; 138 а-п1,1-5; 139 а-ю,1-5; 140 а-м,п-ц,1-6; 141 а-р,1-8; 142 а-з1,1-10; 143 а-в1,1-13; 144 цял; 145 а-в,г-н,1,2; 146 а-я,1-22; 147 а-х,1-12; 148 а-м1,1-7; 150 д,ж-п,т1; 168 а,б,1,2; 169 а-н,1-4; 170 а-о,1-3; 171 а-н,1-3; 175 а-а1,1-8; 176 а-т,1-6; 178 а-и1,1-7; 179 а-ф,1-3; 180 а-а1,1-4; 186 цял; 187 а-в3,1-6; 188 а-е1,1-8; 189 а-ц1,1-16; 190 а-ф,е1-о1,1-4,8; 191 а-и,1,2; 192 а-д,и2-н2; 193 а-у,1-6; 194 а-г1; 195 а-т,1-8; 196 а-о,1-8,11; 197 а-ц,1-14; 198 а-щ,1-14; 210 цял; 211 цял; 212 ж-я,1-4; 213 цял; 214 цял; 215 цял; 216 цял; 217 а-к,1-5; 218 цял; 234 а-ю,1-11; 235 а-щ,1-9; 240 цял; 241 а-в1,1-19; 243 а-е1,1-6; 244 а-м1,1-10; 245 а-с,1-8; 246 а-з,1-11; 247 а-и; 248 а-с,1,2; 249 а-х,1-5; 250 а-т, 1-11; 251 цял; 257 а-а1,1-7; 258 а-р,1; 261 а-н,1,2; 262 а-я,1; 406 а-и,1-8; 407 а-е1,1-14; 408 а-д1,1-7; 409 а-р,1-5; 414 цял; 415 цял; 416 цял; 417 цял; 429 а-п1,1-8; 430 а-о,1-7; 431 а-р,1-10; 432 а-п,1-4; 433 а-р,1-6; 434 а-ц,1-8; 435 а-р,1-8; 436 а-с,1-10; 437 цял; 438 а-я,1-5; 439 а-х,ц-г1,1-10; 440 а-з1,1-13; 470 цял; 471 а-б1,1-11; 472 а-н1,1-8; 481 цял; 482 а-р, 1-6; 483 а-к,1-4; 484 а-в1,1-6; 485 а-е1,1-5; 486 а,в-щ,1-10; 491 а-д1,1-9; 492 цял; 493 цял; 494 цял; 495 а-и2,1-13; 727 з-р,1,2; 728 д-р,1,2,6; 729 л-о; 730 е-и,1-5; 736 а-и,1,2; 737 а-я,б1-г1,1-7; 738 а-ш,1-11; 739 и-ч,7,9; 740 к-у,х-ш,б1,3-9; 784 а-в,л-ф,1-5; 822 б,к-г1,1-10; 823 л-и1,5-10; 824 ф-ч; 825 е-ц,а1,61,5-13; 826 а-в,ж-ф,1-4,7; 827 а-з,н-ч,1-8; 828 а-з,1-3,9; 829 м-ш,7-12; 830 а-в,м-у,ю,я,2-8; с обща площ 6526,6 ха, от която 5660,2 ха залесена и 866,4 ха незалесена площ.

3.3.4.2. Зелени зони- (определени съгласно РМС № 21 от 25.11.1974 год. и Протокол № 3 от 10.02.1976 год. на МГПП и съгл. чл.4, ап.2, т.4 от Правилника за прилагане на Закона за горите)-отдели и подотдели: №№ 742 а-н1,1-8; 743 а-н1,1-17; 744 а-у,1-17; 745 а-у,1; 746 цял; 747 цял; 748 а-ф,1-5; 749 а-х,1-7; 750 цял; 751 цял; 752 а-у,1-5; 753 цял; 754 а-ж,и-б1,1-7; 755 а-ф,1-11; 756 цял; 757 цял; 758 цял; 759 а-х,1-16; 760 цял; 761 цял; 762 цял; 763 цял; 764 цял; 765 цял; 766 цял; 767 а-ч,1-4; 768 цял; 769 а-м,1-10; 770 а-и,1-3; 771 а-х,1; 772 а-в1,1-7; 773 а-п1,1-7; 774 а-т,1,2; 775 а-з1,1-7; 776 цял; 777 цял; 778 а-а1,1,2; 779 цял; 780 а-о,1-9; 781 цял; 782 цял; 783 цял; 784 а,б,1, 946 а-у,1-6; 947 цял; 948 цял; 949 цял; 950 цял; 951 цял; 952 цял; 953 цял; 954 цял; 955 а-с,1-5; 956 цял; 957 цял; 958 а-е,1,2; 970 и,л,м,3; 974 а-к,1-5; 984 ж-и,2; 1013 цял; 1014 а-с,1-21; 1015 цял; 1016 цял; 1017 цял; 1018 а-л,1-4; 1019 цял; 1020 цял; 1021 цял; 1022 а-ц,1-5; 1023 а-щ,1-11; 1024а-ж,1-7; 1025 цял; 1026 а-е,1-4; 1027 а-в,д,е,1,2; 1028 а-в,1; с обща площ 4054,7 ха, от която 3584,7 ха залесена и 470,0 ха незалесена площ.

3.5. Специални горски територии в защитени територии-(Гори и земи в защитени територии(ЗЗТ,чл.5, ДВ,бр.133/11.11.1998 г., изм. ДВ,бр.91 /25.09 2002г.)

3.5.1.Природни забележителности

3.5.1.1. Природна забележителност пещера "Елата"- обявена

със заповед № 378/05.11.64 г. на МГПП- отдел и подотдел: №167 т3; с обща залесена площ 0,5 ха.

3.5.1.2. Природна забележителност "Седемте престола"- манастир, обявен със заповед № 3796/11.10.65 г. на МГПП- отдели и подотдели: №№ 291 н-п,4; 292 а,6,1; 351 ж-л; с обща площ 21,2 ха, от която 20,9 ха залесена и 0,3 ха незалесена площ.

3.5.1.3. Природна забележителност "Темната дупка"- обявена със заповед №2810/10.10.62 г. на КОПС- отдел и подотдел: №122-8; с обща незалесена площ 0,9 ха.

3.5.1.4. Природна забележителност "Синия Вир"- водопад обявен със заповед №3796/11.10.65 г. на МГПП- отдел и подотдел: №28 б; с обща незалесена площ 0,4 ха.

3.5.1.5. Природна забележителност "Скакле"- водопад обявен със заповед №3796/11.10.65 г. на МГПП- отдел и подотдели: № 142 е,1; с обща площ 1,1 ха, от която 0,5 ха залесена и 0,6 ха незалесена площ.

3.5.2. Природни паркове

3.5.2.1. Природен парк "Врачански Балкан"- обявен със заповед №РД-934/22.07.2003 г. на МОСВ- отдели и подотдели: №№73 цял; 74 цял; 75 цял; 76 цял; 77 цял; 78 цял; 79 цял; 81 цял; 82 цял; 83 цял; 84 цял; 85 цял; 86 цял; 87 цял; 88 цял; 89 цял; 90 цял; 91 цял; 92 цял; 93 цял; 94 цял; 95 цял; 96 цял; 97 цял; 98 цял; 99 цял; 100 цял; 101 цял; 102 цял; 103 цял; 104 цял; 105 цял; 106 цял; 107 цял; 108 цял; 109 цял; 110 цял; 118 цял; 119 цял; 120 цял; 121 цял; 122 а-х,1-9,10; 124 цял, с обща площ 2761,8 ха, от която 2162,5 ха залесена и 599,3ха незалесена площ

3.5.3. Защитени местности

3.5.3.1.Защитена местност "Тресквец"-обявена със заповед № 4526/17.11.1975 г. на МГПП- отдели и подотдели: №№ 200 цял; 201 цял; 202 цял; 203 цял; 204 цял; 205 цял; 206 а-ч,б1-с1,1-7; 222 цял; 223 цял; 224 цял; 225 цял; 226 цял; 228 цял; 229 цял; 230 цял; 231 цял; 232 цял; 233 цял, с обща площ 1102,6 ха, от която 993,2 ха залесена и 109,4 ха незалесена площ.

3.5.3.2.Защитена местност "Лакатнишки скали"– обявена със заповед ГУ9.02.1966 г. на МГПП- отдели и подотдели: 122 а-х,1-10, с обща площ 85,5 ха, от която залесена е 45,4 ха и 40,1 ха незалесена.

3.6. Защитени зони, определени съгласно Закона за биологичното разнообразие съгласно чл. 3, ал. 1, т. 1 от Закона за биологичното разнообразие

В съответствие на изискванията на чл.3,ал.1,т.1 от Закона за биологичното разнообразие в района на дейност на Държавно горско стопанство „Своге“ попадат части от 3 зони, определени по **Директива 92/43/ЕЕС** за запазване на природните местообитания и на дивата флора и фауна (**Директива за**

хабитатите.)

3.6.1. Защитена зона „Врачански Балкан“ определена по Директива 92/43/ЕЕС за запазване на природните местообитания и на дивата флора и фауна с идентификационен код **BG 0000166** определена с Решение No.122 от 02.03.2007 г., бр. 21/2007 на Държавен вестник. Обхваща части от отдели и подотдели: №№ 63 а,2; 64 а-и,м,1-3; 65 а-е,1-6; 66 а-д,ж,1-9; 67 а-к,1-8; 68 а-з,1-8; 69 а-и,1-5; 70 а-п,1-8; 71 а-п,1-10; 72 а-ш,1-8; 73 а-о,1-3; 74 а-р,1-4; 75 а-ж-4,1; 76 а-р,1-3; 77 а-к,1; 78 а-к,1-9; 79 а-з,1,2; 80 а-и1,1-10; 81 а-и,1-10; 82 а-т,1-6; 83 а-в,1-6; 84 а-с,1-19; 85 а-е,1-8; 86 а-з,1; 87 а-и,1-4; 88 а-з,1-9; 89 а-к,1-6; 90 а-к,1-10; 91 а-л,1-5; 92 а-з,1-3; 93 а-л,1-5; 94 а-е,1-5; 95 а-о,1-6; 96 а-з,1-3; 97 а-м,1-8; 98 а-з,1-7; 99 а-п,1-6; 100 а-р,1-7; 101 а-л,1-6; 102 а-д,1-5; 103 а-ю,1-9; 104 а-л,1-8; 105 а-о,1-5; 106 а-с,1-9; 107 а-е1,1-4; 108 а-щ,1-7; 109 а-я,1-5; 110 а-у,1-3; 111 а-л,1-6; 112 а-н,1-3; 113 в-о; 118 а-ч,1-5; 119 а-ч,1-15; 120 а-т,1-5; 121 б,в,е-з,к,н-т,1,2,5; 122 ж-о,4-7; 123 а-ж,1; 168 а,б,ж,з,1,2; 169 а-в; 170 а-г,1-3; 171 а-м,1-3; 172 а; 175 а,г,д; с обща площ **3406,0** ха.

3.6.2. Защитена зона „Искърски пролом- Ржана“ определена по Директива 92/43/ЕЕС за запазване на природните местообитания и на дивата флора и фауна с идентификационен код **BG 0000132**, определена с Решение No.122 от 02.03.2007 г., бр. 21/2007 на Държавен вестник. Обхваща части от отдели и подотдели: №№ 120 з; 140-4; 168 а-з,3; 169 в-н,1-4; 170 в-о; 171 в-з,к-н; 172 а-и,1-6; 173 а-о,1-6; 174 а-у,1-4; 175 б,в,е-а1,1-8; 176 а-т,1-6; 177 а-ж1,1; 178 а-и1,1-7; 179 б,е-ф,3; 180 б-е,1-4,з-а1; 181 а-е,1-4; 182 а-в1,1-13; 183 а-д1,1-5; 184 а-в1,1-6; 185 а-х1,1-12; 186 а-р1,1-11; 187 а-п,1-в3,1-6; 188 в-1,2-8; 189 а-ц1,1-16; 190 а-о1,1-8; 191 а-и,1,2; 192 а-н2,1-4; 193 а-у,1-6; 194 а-п,1; 195 а-т,1-8; 196 а-о,1-8,10,11; 196 а-д,1-8,10,11; 197 а-д,м,с-ф,1,2,6,7,10-14; 198 е-щ,3-10; 199 а-м,1-3; 200 а-я,1-14; 201 а-м,1-6; 202 а-р,1-12; 203 а-ю,1-14; 205 а-ф1,9; 206 а-с1,1-8; 207 а-л,1-9; 208 а-п,1-12; 209 а-д1,1-16; 210 а-л,1-6; 211 а-и,1-9; 212 а-1,1-4; 213 а-ш,1-4; 214 а-з,1-8; 215 а-л,1-6; 216 а-ф,1; 217 а-б1,1-7; 218 а-м,1-8; 219 а-ц,1-6; 220 а-д,ж-п,1-7; 221 а-о,1-11; 222 а-п,1-4; 223 а-р,1-4; 224 а-щ,1-8; 225 а-ф,1-6; 226 а-ф,1-5; 227 а-щ,1-3; 228 а-у,1; 229 а-х,ч-и1,1,2; 230 а-з1,1-7; 231 а-р1,1-11; 232 а-п,с,т,1-5; 233 а-и,п-т,ю-а1,5-7,11-13; 234 а-и,1-5; 236 и-щ,5-10,14; 237 а-ш,я-ф1,1-7; 238 а-в,з-х,ч,1,4-6,8; 239 а-з,1,2; 240 в,л-п,1,3; 246 а-з,1-11; 247 а-и; 248 а-с,1,2; 249 а-л,н-х,1-5; 250 а-и,л-т,1-7,9-11; 251 а-л,1-3; 252 а-г,1; 253 а-к,1-5; 254 а-з,1-6; 255 а-л,1,2; 256 а-е1,1-4; 257 а-а1,1-7; 258 а-р,1; 259 а-е; 260 а-к,1; 261 а-н,1,2; 262 а-1,1; 263 а-р,1,2; 264 а-п,1-3; 265 а-и,1-6; 266 а-л,1-8; 267 а-ж,и-ц,1-14; 268 а-к,1-6; 269 а-п,1-5; 270 а-ч,1,2; 271 а-д,1-3; 272 а-с,1,2; 273 а-к,1-4; 274 а-р,1; 275 а-р,1-3; 276 а-ф,1-5; 277 а-к,1-3; 278 а-с,1-4; 279 а-т,1,2; 280 а-р,1-6; 281 а-ч,1-7; 282 а-ш,1-6; 283 а-п,1-9; 284 а-т,1-5; 285 а-с,ф-ч,щ-и1,1-5,8-10; 286 а-м,1-7; 287 а-о,1-5; 288 а-в,1-3; 289 а-д,1; 290 а-к,1; 291 а-с,1-4; 292 а-у1,1-11; 293 а-л,1-3; 294 а-г,1-4; 295 а-е,1-6; 296 а-з,1; 297 а-р,1-4; 298 а-м1,1-4; 299 б,з,к-у,4-8; 300 а-г,1; 301 а-д,о,7; 306 о,р,с,ф,5,6; 307 а,в,х-ч,9-12; 308 е-з,к-р,х-ш,7,8; 312 г,д,з-п,5-7; 313 о-с; 316 а-ж,и-в1,1-4; 317 а-п,с-ф,1-5; 318 а-и,н,п,р,у,ф; 319 а-д,и,о,с,т,1,5,6; 320 а-с,1-10; 321 а-ж,к,ф-ц,1-3; 322 а,б,1; 323 и; 324 б,1; 325 а-к,р-т,1-7; 326 а-ж,у-б1,1-11; 327 а-и,1-4; 328 а-к,1-4; 329 а-в,д-ф,1-8; 330 а-е,у,ф,ч-я,1,10; 331 а-е,т-ш,в1-л1,4-7; 332 а-р,1-6; 333 а-е1,1-10; 334 а-р,1-4; 335 а-е1,1-4; 336 а-и,1,2; 337 а-р,т-в1,1-9,11,12; 338 а-л,т-б1,1-3,6-9; 339 а-р,1-3; 340 а-р,1-13; 341 а-т,1-4; 342 а-л,1-7; 343 а-в,1-4; 344 а-е,1; 345 а-ж,1-4;

346 а-и; 347 а-ж,1-4; 348 а-о,1-9; 349 а-м,1; 350 а-н,1-4; 351 а-л,1-3; 352 а-к,1-6; 353 а-м,1-5; 354 а-к,1-3; 355 а-е,1-5; 356 а-е,1,2; 357 б-и,1-5; 358 а-з,1,2; 359 а-к,1-5; 360 а-т,1-3; 361 а-р,1-6; 362 а-н; 363 а-д,1-9; 364 а-д,1-8; 365 а-ж,1-6; 366 а-ф,1-10; 367 а-с,1-5; 368 а-н,1-7; 369 а-б1,1-15; 370 а-ш,1-10; 371 а-м,1-5; 372 а-д,ж,1-4; 373 а-к,1-7; 374 а-з,1-5; 375 а-г,1-6; 376 а-т,1; 377 а-з,1; 378 а-к,1-5; 379 а-х,1-9; 380 а-х,1-6; 381 а-м,1-7; 448 а-к,н1-с1; 449 а,ж,а1,б1; 450 а-з,2,3; 451 а,2; 452 а-м,1,2; 453 а-н,г1-з1,1-3; 454 а-м,1-3,5-8; 455 а-и,1-4; 456 д-о,т,2,3,5; 844 д-л; 845 а,б,г,е-з,1; 846 а-д,и,к,3; с обща площ **9 923,0** ха.

3.6.3. Защитена зона „Западна Стара планина и Предбалкана”, определена по Директива 92/43/ЕЕС за запазване на природните местообитания и на дивата флора и фауна с идентификационен код BG 0001040, одобрена Решение No.611 от 16.10.2007 г., бр. 85/2007 на Държавен вестник. Обхваща части от следните отдели: №№ 1 а-ж,1; 2 а-г,1,2; 3 а-д; 4 а-в,1,2; 5 а-в,1,2; 6 а-е,1-7; 7 а-в,1; 8 а-з; 9 а-д,1-8; 10 а-к,1-5; 11 а-м,1-7; 12 а-ш,1-8; 13 а-щ,1-9; 14 а-и,1-6; 15 а-к,1-5; 16 а-м,1-3; 17 а-с,1-7; 18 а-ф,1-8; 19 а-т,1-9; 20 а-с,1-8; 21 а-о,1-4; 22 а-х,1-7; 23 а-а1,1-11; 24 а-п,1-6; 25 а-м,1-10; 26 а-м,1-7; 27 а-н,1-3; 28 а-м,1-4; 29 а-н,1-3; 30 а-м,1-3; 31 а-с,1-11; 32 а-и,1-7; 33 а-с,1-8; 34 а-р,1,2; 35 а-ч,1-7; 36 а-с,1-7; 37 а-л,1-4; 38 а-и,1-4; 39 а-л,1-4; 40 а-с,1-10; 41 а-ц1-6; 42 а-л,1-13; 43 а-н,1-14; 44 а-ш,1-10; 45 а-у,1-9; 46 а-щ,1-8; 47 а-н1,1-6; 48 б-у,1-5; 49 а-с1,1-13; 50 а-н,1-6; 52 а-б1,1-4; 53 а-н,о,1,2; 54 а-е,1; 55 а-н,1,2; 56 а-у,1,2; 57 а-е,1-10; 58 а-к,1-5; 59 а-з,1-9; 60 а-к,1-4; 61 а-х,1-6; 62 а-т,1-7; 63 а-ж,1-5; 64 а,г,з-м,1; 66 а,б,г-ж,3,6; 67 а,б,г,л-о,3-6; 113 с,у; 114 а-з,4-11; 115 а-и,1-7; 116 а-д,ж,и-н,2-4,7; 117 е; 118 р; 121 а-п,т-ю,1-3; 122 а-д,к,1; 123 е-н,п-х,4-9; 124 а,г-к,н-с,3-7; 125 а-и,1-5; 126 а-д,1-5; 127 а-о,1-6; 128 а-к,1-4; 129 а-т,1-4; 130 а-к,1-5; 131 а-з,к,м-п,1-4; 132 а-п,1,2; 133 а-б1,1-7; 134 а-с,1-6; 135 а-с1,1-7; 136 а-л,1-5; 137 а-н,1,2; 138 а-п1,1-5; 139 а-ю,1-5; 140 а-ц,1-6; 141 а-р,1-8; 142 а-з1,1-9; 143 а-в1,1-13; 144 а-ш,1-8; 145 а-н,1; 149 а-ж; 151 а,б,т-г1,1; 152 а-в,1,2; 153 а-з1,1-3; 154 а-я,1-9; 155 а-г,1-7; 156 а-е,1-8; 157 а-г,м-щ,2,5; 158 а,б,1,3; 159 а-к,1-8; 160 а-в,д-л,о,1-6; 161 а-ч,1,2; 162 а-д,1-5; 163 а-у,1-3; 164 а-б1,1-10; 165 а-е1,1-10; 166 а-и1,1-5; 167 а-г-4,1-16; 188 а; 196 к,л; 197 п-с; 385 а-ш,1,2; 386 а-ф,1; 387 а-м; 388 а-д,1,2; 389 а-е,1-3; 390 а-е,1-5; 391 а-г,1,2; 392 а-в,1-4; 393 а-и,1-4; 394 а-в,1-4; 395 а,б,1-3; 396 а,1; 397 а-в,1,2; 398-1-4; 399 а-а1,1-17; 400 а-з1,1-12; 401 а-л,1-3; 402 а-ц,1-12; 403 а-е,1-3; 404 а-л,1-10; 405 а,б,м-о,р-а1,1,11; 409 а,б,м,1; 410 д,е,к,о,т,1; 411 а-л,1-5; 412 а-к,1-8; 413 а-с,1-5; 414 а-в,з-м,1-7,9; 415 а-м,1-8; 416 п,ч-а1,г1,д1,з2,ш1,щ1; 419 а,б,г,е-к,а1,5; 421 а,в-к; 422 и; 423 в-и; 425 б,1; 428 а-в,д-з,1,2; 552 д,ж-и,м,ю,з1-л1,н1-с1; 553-1; 563 а,ч; 564 а-и,щ,а1; 565 а-з1,1-9; 566 а-ж1,1-5; 567 а-я,1-5; 568 а-с,1-3; 569 а-ф,1-6; 570 а-ф,1-9; 571 а-с,1; 572 а-ч,1-4; 573 а-ж1,1-3; 574 а-с,1-6; 575 а-б1,1-4; 576 а-ш,1-10; 577 а-к,1-10; 578 а-з,1-8; 579 а-м,1-3; 580 а-о,1-5; 581 а-ж1,1-15; 582 а-ж,1,2; 583 а-ш,1-10; 584 а-ч,1-10; 585 а-т,1-5; 586 а-е; 587 а-е,1-3; 588 а-о; 589 а-ж,1,2; 590 а-ж,1-3; 591 а-з,1-4; 592 а-т,1-7; 593 а-х,1-7; 594 а-а1,1-3; 595 а-в1,1; 596 а-п,1,2; 597 а-н,1-5; 598 а-х,1-5; 599 а-н,1-5; 600 а-р1,1-12; 601 а-н,1-3; 602 а-ц,1-8; 603 а-с,1-5; 604 а-г1,1,2; 605 а-п,1-3; 606 а-ц,1-6; 607 д,з,л,о-р,т,ф,х,ч,3,8,9; 608 д-ж,к-р,8-10; 609 а-е,к-м,1-3; 610 а-п,1-8; 611 а-р,у-б1,1-7; 612 а-д,1,2; с обща площ **10 046,1** ха.

В съответствие на изискванията на чл.3,ал.1,т.1 от Закона за биологичното разнообразие в района на дейност на Държавно горско стопанство „Своге”

попадат 3 зони или части от тях, определени по **Директива 79/409/ЕЕС** за опазване на дивите птици (**Директива за дивите птици**).

3.6.4. Защитена зона „Понор”, определена по Директива 79/409/ЕЕС за опазване на дивите птици с идентификационен код BG 0002005, одобрена с Решение No.122 от 02.03.2007 г., бр. 21/2007 на Държавен вестник. Обхваща части от следните отдели: №№ 6 а-е; 7 б,в; 8 д-з; 10 а,б,г; 11 з,и,л,2,3; 20 ж,з,к-м,2,3; 21 а-о,1-4; 22 а-х,1-7; 23 а-а1,1-11; 24 а-п,1-6; 25 а-м,1-9; 26 а-м,1-7; 27 а-н,1-3; 28 а-м,1-4; 29 а-н,1-3; 30 а-м,1-3; 31 а-с,1-11; 32 а-и,1-7; 33 а-с,1-8; 34 а-л,о-р,1,2; 35 а-ч,1-7; 36 а-с,1-7; 37 а-л,1-4; 38 д,е; 39 л; 40 п,8; 41 ж; 42-7,8,10,11; 43 з,и,10,11; 45 с; 46 е,о-р; 49 х; 125 а-и,1-5; 126 а-д,1-5; 127 а-о,1-6; 128 а-к,1-4; 129 а-т,1-4; 130 а-к,1-5; 131 а-п,1-4; 132 а-п,1,2; 133 а-б1,1-7; 134 а-с,1-6; 135 а-с1,1-7; 136 а-л,1-5; 137 а-н,1,2; 138 а-п1,1-5; 139 а-ю,1-5; 140 а-ц,1-6; 141 а-р,1-8; 142 а-з,л,м-з1,1-10; 143 а-в1,1-13; 144 а-ш,1-8; 145 а-н,1,2; 146 а-я;1-22; 147 а-х,1-12; 150 а-з,п1,1-3; 151 а-д,м,н,1,2; 154 а-ч1,1-9; 155 а-г,1-7; 156 а-е,1-8; 157 а-щ,2,5; 158 а-л,1-5; 159 а-к,1-8; 160 а-о,1-6;161 а-н,1,2; 162 а-д,1-5; 163 а-у,1-3; 164 а-б1,1-10; 165 а-е1,1-10; 166 а-и1,1-5; 167 а-г-4,1-16; 188 а,а1,б1,г1,д1; 191 а,и; 193 р,с,т; 194 а,б; 195 а,б; 196 а,л,о,9,10; 197 о-с,у,х,ц,9,10; 234 ц,ч; 235 а; 385 а-ш,1,2; 386 а-ф,1; 387 а-м; 388 а-д,1,2; 389 а-е,1-3; 390 а-е,1-5; 391 а-г,1,2; 392 а-в,1-4; 393 а-и,1-4; 394 а-в,1-4; 395 а,б,1-3; 396 а,1; 397 а-в,1,2; 398-1-4; 399 а-а1,1-17; 400 а-з1,1-12; 401 а-л,1-3; 402 а-ц,1-12; 403 а-е,1-3; 404 а-л,1-10; 405 а,у,ш,ю,я,1; 411 а,в,е,ж,1; 412 а-к,1-9; 413 а-с,1-5; 414 а-в, 1-4; 415 а-л,1-8; 569 в,д-ж,1; 570 а-д,и,т,у,1-8; 571 е,1; 573 в; 574 г,ж,и,1-3; 575 а,1,2; 577 б,1-3; 578 а-и,1-8; 579 а-м,1-3; 580 а-о,1-5; 581 а-ж1,1-15; 582 а-ж,1,2; 583 а-ш,1-10; 584 а-ц,1-10; 585 а-т,1-5; 586 а-е; 587 а-е,1-3; 588 а-о; 589 а-ж,1,2; 590 а-ж,1,2; 607 б,г-ж,3; 608 д; 609 а-м,1-4; 610 а-в,е-п,1-8; 611 а-б1,1-8; 612 а-д,1,2; с обща площ **5 577,3** ха.

3.6.5. Защитена зона „Врачански Балкан”, определена по Директива 79/409/ЕЕС за опазване на дивите птици с идентификационен код BG 0002053, одобрена с Решение No.122 от 02.03.2007 г., бр. 21/2007 на Държавен вестник. Обхваща части от следните отдели: №№ 56 м; 73 в-е;; 74 в-р,1-4; 75 а-ж-4,1; 76 а-р,1-3; 77 а-к,1; 78 а-к,1-10; 79 а-з,1,2; 81 а-и,1-10; 82 а-т,1-6; 83 а-в,1,2,5,6; 84 а-с,1-19; 85 а, б-е,1-8; 86 а-з,1; 87 а-и,1-4; 88 а-з,1-9; 89 а-к,1-6; 90 а-к,1-10; 91 а-л,1-5; 92 а-з,1-3; 93 а-л,1-6; 94 а-е,1-5; 95 а-о,1-6; 96 а-з,1-3; 97 а-м,1-8; 98 а-з,1-7; 99 а-п,1-6; 100 а,б-р,1-7; 101 а-л,1-6; 102 а-д,1-5; 103 а-ю,1-9; 104 а-л,1-8; 105 а-ж,з-о,1-5; 106 а-с,1-9; 107 а-е1,1-4; 108 а-щ,1-7; 109 а-я,1-5; 110 а-з,о,п,1,2; 111л; 118 р,с,ф-ч,2,4,5; 119 а-ч,1-15; 120 а-т,1-5; 121 ж-ю,2-5; 122 а-х,1-10; 123 т,у; 124 а-с,1-7; 171 а-в,1,2; 175 а,2; 176 р,с; 178 а; 179 г,1; 188 а; с обща площ **2 686,7** ха.

3.6.6. Защитена зона „Западен Балкан”, определена по Директива 79/409/ЕЕС за опазване на дивите птици с идентификационен код BG 0002002, одобрена с Решение No.802 от 04.12.2007 г., бр. 107/18.12.2007 на Държавен вестник. Обхваща части от следните отдели: №№ 8 а; 9 а-г,1,2,4; 10 б; 11 д; 12 а-к,м,н,1-8; 13 а-щ,1-9; 14 а-и,1-6; 15 а-к,1-5; 16 а-м,1-3; 17 а-с,1-7; 18 а-ф,1-8; 19 а-т,1-9; 20 г; 47 а-т,ф,в1-д1,н1,1,3-6; 48 б-д,1,2; 49 а-г,1; 50 а-н,1-6; 52 а-ж,а1,б1,1-4; 53 ж; 60 а-д; 61 а-х,1-6; 62 а-т,1-7; 63 а-ж,1-5; 64 а-м,1-3; 65 а-е,1-6; 66 а-ж,1-9; 67 а-ж,1-7; 68 а-д,1-5; 69 а-и,1-6; 70 а-д,ж,1,8; 71 а-г,1-4; 72 а-г,е,ц,ш,2-4; с обща площ **1 116,0** ха.

Залесената площ на горските територии в района на дейност на стопанството се разпределя по видове насаждения и бонитети към 31.12.2005 год. както следва:

Видове насаждения	Залесена площ ха	Б О Н И Т Е Т				
		I	II	III	IV	V
1	2	3	4	5	6	7
1. Иглолистни	11545	678	444	3729	6670	24
бялборови	29	20	69	919	1907	6
смърчови	88	81	7	-	-	-
черборови	1564	6	68	598	892	-
мурови	1	1	-	-	-	-
см. иглолистни	2121	179	94	672	1167	9
см. игл.-широкол.	4850	391	206	1540	2704	9
2. Широкол. вис.	8935	57	1603	3932	2236	1107
букови	5875	12	1321	3103	1385	54
дъбови	222	13	6	21	35	147
церови	28	-	-	7	15	6
габъррови	84	-	-	1	13	70
трепетликови	5	1	1	3	-	-
тополови	51	1	16	34	-	-
брезови	10	1	-	6	3	-
липови	10	-	-	-	-	10
орехови	5	-	-	1	3	1
кестенови	3	-	-	2	1	-
см. с преобл. на бук	1277	19	229	535	477	17
см. с преобл. на дъб	55	1	5	26	22	1
см. широколистни	1255	9	12	175	262	797
см. шир.-иглолистни	55	-	13	18	20	4
3. Издънкови за пр.	22576	426	3331	6417	6993	5408
букови	5550	283	2199	2054	811	203
дъбови	1936	-	1	269	875	791
церови	121	-	-	50	57	14
габъррови	435	-	13	288	124	10
смес. широколистни	14533	143	1118	3756	5126	4390
4. Нискостъблени	4238	-	-	18	1083	3137
акациеви	338	-	-	11	179	148
келявгабъррови	3668	-	-	-	808	2860
смес. широколистни	232	-	-	7	96	129
Всичко:	47293	1161	5378	14096	16982	9676

Залесената площ на горските територии- **държавна собственост** в района на дейност на стопанството се разпределя по видове насаждения и бонитети към 31.12.2005 год. както следва:

Видове насаждения	Залесена площ ха	Б О Н И Т Е Т				
		I	II	III	IV	V
1	2	3	4	5	6	7
1. Иглолистни	7456	319	227	2435	4472	3
бялборови	1677	2	19	498	1156	2
смърчови	39	36	3	-	-	-
черборови	1167	2	41	457	667	-
мурови	1	1	-	-	-	-
см. иглолистни	1457	73	48	448	888	-
см. игл.-широкол.	3115	205	116	1032	1761	1
2. Широкол. вис.	4675	21	723	1898	1215	818
букови	2471	8	545	1298	595	25
дъбови	165	-	4	21	26	114
церови	23	-	-	7	14	2
габъррови	53	-	-	1	8	44
трепетликови	2	-	-	2	-	-
тополови	34	1	11	22	-	-
брезови	7	-	-	5	2	-
липови	9	-	-	-	-	9
орехови	4	-	-	1	2	1
кестенови	2	-	-	1	1	-
см. с преобл. на бук	960	5	151	419	370	15
см. с преобл. на дъб	22	1	-	11	9	1
см. широколистни	883	6	7	97	170	603
см. шир.-иглолистни	40	-	5	13	18	4
3. Издънкови за пр.	13878	249	1688	3702	4300	3939
букови	2510	169	992	914	309	126
дъбови	1319	-	-	172	574	573
церови	91	-	-	40	40	11
габъррови	263	-	8	168	80	7
смес. широколистни	9695	80	688	2408	3297	3222
4. Нискостъблени	3198	-	-	14	777	2407
акациеви	285	-	-	10	155	120
келявгабъррови	2713	-	-	-	540	2173
смес. широколистни	200	-	-	4	82	114
Всичко:	29207	589	2638	8049	10764	7167

4. Теренни проучвания

4.1. Измерване и картиране

За картна основа при теренните работи да се използват топографски карти в М 1:10000, получени чрез фоторепродукция на топографска карта в М 1:5000 или карти в М 1:5000. При възможност да се ползват космически и аерофотоснимки, ортофотопланове, ортофотокарти и дешифровъчни ортофотосхеми и геодезически материали на други ведомства.

За по-точно картиране на новосъздадени горски култури и просеки, както и за пътищата със стабилизирана пътна настилка да се извършат инструментални измервания.

Отделните видове горски автомобилни пътища (асфалтирани, с трошенокаменна настилка), тракторни, коларски и пътеки да се разграничат ясно върху карта на горите.

При теренните работи да се ползват старата карта на горите, която да се съпостави и съгласува с картата на възстановената собственост на землищата от населените места в района на дейност на горското стопанство или с кадастралната карта на съответните землища, ако има изработени такива.

В случай, че не е приключило определянето на земите по чл. 19 от Закона за собствеността и ползването на земеделските земи, като гори върху земи по чл. 19, да се обособяват само насаждения, които не са отразени като горски територии, съгласно чл. 2, ал. 2 от Закона за собствеността и ползването на земеделските земи, и са насаждения, създадени върху бивши земеделски земи или самозалесени върху такива след влизане в сила на Закона за собствеността и ползването на земеделските земи.

Към тази група не трябва да се отнесат, определените с картата на възстановената собственост високостъблени или издънкови насаждения, представляващи гори към годината на национализация на горите, както и всички горски култури, отразени в лесоустройствените карти преди влизане в сила на Закона за собствеността и ползването на земеделските земи.

Да се инвентаризират всички гори, които отговарят на условията за гора (да са с площ не по-малка от един декар, склопеност не по-малка от 0.1 и височина в зряла възраст не по-малка от 5 м.), независимо от тяхната собственост, и дали са отразени или не са отразени в съществуващата карта на горите, картата на възстановената собственост или кадастралната карта. Да се ползват и списъците, изготвени от областните комисии по § 4 от Преходни и заключителни разпоредби на Закона за горите.

Да не се отразяват като горски територии незалесени площи, възстановени по Закона за собствеността и ползването на земеделските земи, вкл. и тези, които по баланса на горските територии са отчетени към горските територии върху бивши земеделски земи.

Ако в картата на възстановената собственост или кадастралната карта са отразени като горски територии незалесени площи, които не са съществували в горския фонд при изработването на предишните лесоустройствени проекти,

същите да се включат в отделен списък и да се предложат от държавното горско стопанство на общинската служба по земеделие за замяна на възстановени по Закона за собствеността и ползването на земеделските земи залесени бивши земеделски земи на общината или на физически и юридически лица, които желаят да притежават земеделски земи, а не гори.

Всички горски територии, върху които е извършено строителство, да се отделят в самостоятелни подотдели. В отделен списък към записката на извършената инвентаризация да се покажат незаконно завладените по отношение на Закона за горите площи (горски територии, за които не е променен начина на трайно предназначение).

Върху горскостопанските карти да се отразят границите и номерата на имотите, собственост на физически лица, юридически лица и техни обединения, с площ на имотите до 2.0 ха, като се приложат и в отделен списък към записката, от инвентаризацията и на горскостопанския план, с отразени номера на подотделите.

В отделен списък към записката за извършена инвентаризация да се опишат горските територии, които са включени в общи или подробни устройствени планове на населени места, в план за регулация или други регулационни планове, изработени, приети и влезли в сила след влизане в сила на отменения Закон за териториално и селищно устройство, и за които не е променен начинът на трайно предназначение.

До първо лесоустройствено съвещание да се изиска от Басейнова дирекция за управление на водите гр. София да предостави кадастър на водните обекти, съгласно Закона за водите. При не предоставяне на кадастъра, териториите да се устроят и стопанисват съгласно Закона за горите, а собствеността върху тях да бъде съгласно картата на възстановената собственост или кадастралната карта.

До първо лесоустройствено съвещание ТП Държавно горско стопанство „Своге“ да изиска от Агенция „Пътна инфраструктура“ цифровите модели на съществуващите пътища в района на дейност на стопанството, които да се отразят върху карта на горите.

Да се изработи цифрова карта за разположението на регистрираните източници за семепроизводство по райони на произход и дървесни видове и да се определи за тях нова номенклатура по подотдели.

4.2. Проучване на природните условия

4.2.1. Климат

За характеризиране на климата в района на стопанството и неговото влияние върху горскодървесната растителност да се използват издания на Българската академия на науките и данни от близките метеорологични станции. Да се съпоставят климатичното и горскорастителното райониране.

4.2.2. Геоложки строеж и петрографски състав

Да се определят основните скални породи на територията на стопанството, техния произход, строеж, териториално разположение, влиянието им върху почвообразуващите процеси и формирането на типове месторастения.

4.2.3. Хидрология

Да се опишат основните водни течения в района, техния характер, влиянието им при формиране на водния режим, както и изградените напоителни канали и изкуствени водоеми, ако те са налични, и се отразят на горскостопанската карта. Върху горскостопанската карта да се отразят и отделни извори и каптажи за питейна вода.

4.2.4. Релеф

Да се направи характеристика на релефа и влиянието му при формиране на почвите, типове месторастения и растителност. Да се опишат преобладаващите релефни форми и изложения на терена.

4.2.5. Почви

На база заложените при миналите инвентаризации почвени профили, съгъстени при необходимост от нови, да се направи оценка на почвеното плодородие на различните типове горски месторастения. Данните от почвените профили да се сравнят и анализират по отношение на тези получени при предишната инвентаризация. Новозаложените почвени профили да се нанесат на работните карти и се обозначат трайно на терена.

4.2.6. Ерозия

В района на стопанството се наблюдава предимно площна ерозия, по-изразена в долните части на склоновете. В близост да населените места, където пашуват домашни животни и на по-стръмните склонове около дълбоките долове се наблюдава и дълбочинна, по-рядко равнинна ерозия.

Оценката на ерозионните процеси да се извърши съгласно скалата на степените на ерозираност и връзката им с почвените показатели от Инструкцията за установяване и картиране на типовете горски месторастения.

Ерозираните горски територии на твърде плитки и плитки почви, на много стръмни и урвести терени, да се отнесат към категорията защитни горски територии, за защита на почвите.

4.3. Типологични проучвания

Типовете горски месторастения са определени и картирани при предходното лесоустройство на база "Инструкцията за установяване и картиране на типовете горски месторастения и определяне състава на дендроценозите". Имайки предвид настъпилите през последните години

промени на климата, както и на приетата през 2011 год. „Класифкационна схема на типовете горски месторастения в Република България“, при предстоящата инвентаризация да се извърши ново определяне на типове горски месторастения и да се преоценят видовете, подходящи за месторастенето.

Нови типове горски месторастения и видове, подходящи за месторастенето да се определят за отчетените с последния отчет на горския фонд **1277,0 ха (държавна)+188 ха(недържавна) = 1465 ха** поляни, ливади, обработваеми площи, дивечови ниви и горски разсадници, и на всички новоустроени насаждения и горски култури, ако се установят такива.

При инвентаризацията да се извърши преценка на дървопроизводителните незалесени горски територии (голини)на базата на процента на лесопригодност на почвите (дълбочина на почвения слой, наличие на почвени хоризонти, плътност на основната скала и др.).

При определяне на границите на горскорастителните подобласти за основа да се използва изготвената от „АГРОЛЕСПРОЕКТ“ ЕООД и приета от експертен технико-икономически съвет на Национално управление по горите цифрова карта, с установените граници на районите на произход на горските репродуктивни материали.

4.4. Проучвания за здравословното състояние на насажденията

Проучванията върху здравословното състояние на насажденията да се извърши в съответствие с изискванията, заложи в Приложение №6 на Наредбата за устройство на горите и земите от горския фонд и ловностопанските райони в Република България. Тези проучвания да съдържат описание на повредите за всеки подотдел при инвентаризацията, като включват тяхната оценка по вид, процент и интензивност. При оценката на здравословното състояние на горите, при необходимост да се привлекат и специалисти от Лесозащитна станция София.

Въз основа на горните проучвания да се проектират и съответните лесозащитни мероприятия.

Към записката за извършената инвентаризация да се приложи списък на насажденията, засегнати от вредители и болести.

4.5. Проучвания на биологичното разнообразие

При инвентаризацията на горските територии да се опише видовото разнообразие, редките и застрашени от изчезване растителни и животински видове, като се ползва информация и от Регионална инспекция по околната среда гр. София, общинските администрации, неправителствени организации и др.

4.6. Разделяне на горските територии на отдели

При предстоящата инвентаризация да се запазят досегашните граници и номерация на отделите, а при възможност и на подотделите.

Отбелязването на границите и номерирането на отделите на терена да се извърши от лицата извършващи инвентаризацията.

Ако се установят нови инвентаризирани насаждения и горски култури, същите да се причислят към най-близките отдели.

4.7. Таксиране на площите

Таксирането и отделянето на залесените и незалесени горски площи да се извърши съгласно изискванията на Наредбата за устройство на горите и земите от горския фонд и ловностопанските райони в Република България, като максималната им площ е до 25 ха, а минималната- 1 ха.

Изключения се допускат за недървопроизводителните площи, като тяхната площ може да надвишава 25 ха, а подотделите с ценни и бързо растящи дървесни видове и незалесените горски площи могат да заемат територия и до 0.1 ха.

В случаите, когато в резултат от провеждането на голи, котловинни или други възобновителни сечи, са образувани отделни малки площи или са установени подобни площи, отделени при предходната инвентаризация като самостоятелни подотдели, но условията на месторастене и състоянието на насажденията и възобновяването са сходни, същите да се обединяват в по-големи по площ подотдели.

При теренните работи, с кръстчета жълта боя от външната страна на насажденията, да се ограничат границите на насажденията за семепроизводство, а на характерни места да се постави знак "СБ".

Запасът на всички насаждения и горски култури със средна височина 3 м и повече, да се определя по окомерно-таблични методи. По същия начин да се определя и запаса на подлеса, ако е достигнал необходимата средна височина.

При инвентаризация на горските култури, при наличие на данни, в таксационното описание да се отбележи произхода на фиданките или на семенния материал, от който са създадени.

В таксационните описания да се записва в числител склопеността, а в знаменател пълнотата на насажденията, като за насажденията, за които е възможно, да се запише пълнота, определена по кръгова площ. Изчисляването на запаса и на размера на ползване да се определя въз основа на определената по кръгова площ пълнота.

Върху таксационните описания да се отбележат кодовете на защитените зони по Закона за биологичното разнообразие и на типовете горски местообитания, а върху горскостопанската карта да се покажат границите на горските територии, попадащи в зоните по чл. 3, ал. 1, т. 1 от Закона за биологичното разнообразие (НАТУРА 2000).

Към записката да се приложи списък на всички залесени и самозалесили се след предишната инвентаризация земеделски територии, придобили характера на гора по смисъла на Закона за горите. Списъкът да се изготви по имоти, вид собственост и по землища на населените места.

Към записката да се приложи списък на насажденията, които съгласно чл. 88, ал. 5 от Закона за горите няма да се стопанисват като гори.

Особено внимание да се обърне на младите широколистни високостъблени насаждения, появили се в резултат от проведени окончателни фази на възобновителните сечи за превръщане на издънковите гори във високостъблени.

С цел проследяване на растежа и производителността на насажденията, и влиянието на интензивността на сечите, на територията на стопанството са заложени две постоянни пробни площи. Първата е заложена в шестдесет и пет годишно смесено издънково насаждение със състав бл4 цр4 здб2; в подотдел 552 „в” и втората е заложена в седемдесет годишна смесена иглолистна култура със състав бб6 чб4; в подотдел 740 „х”.

При извършването на настоящата инвентаризация същите да бъдат подновени и измерени.

5. Основни насоки за организация на стопанството

5.1. Разделяне на стопанството на участъци

С лесоустройственият проект от 2005 год. стопанството е било разделено на седем горскостопански участъка както следва:

Първи ГСУ „Миланово”, с обща площ 7 838,2 ха; включват се отдели : от 1 до 50; от 52 до 134; 166; 167 и охранителни участъци от: №1 до 5. Седалището на участъка е в град Своге.

Втори ГСУ „Бов”, с обща площ 7 706,2 ха; включват се отдели : от 135 до 165; от 168 до 245; 402; 403; от 411 до 415; от 420 до 437; и охранителни участъци от: №6 до 10. Седалището на участъка е в град Своге.

Трети ГСУ „Габровница”, с обща площ 7 533,9 ха; включват се отдели : от 246 до 381; 384; и охранителни участъци от: №11 до 15. Седалището на участъка е в град Своге.

Четвърти ГСУ „Своге”, с обща площ 8 007,1 ха; включват се отдели : от 385 до 401; от 404 до 410; от 416 до 419; от 483 до 513; от 539 до 557; от 562 до 612; и охранителни участъци от: №16 до 20. Седалището на участъка е в град Своге.

Пети ГСУ „Реброво”, с обща площ 7 173,2 ха; включват се отдели : от 701 до 783; от 820 до 834; от 946 до 958; от 1013 до 1028; и охранителни участъци от: №21 до 25. Седалището на участъка е в град Своге.

Шести ГСУ „Лесков дол”, с обща площ 7 802,4 ха; включват се отдели : 382; 383; от 438 до 482; от 784 до 819; от 835 до 856; от 869 до 881; от 928 до 945; и охранителни участъци от: №26 до 30. Седалището на участъка е в град Своге.

Седми ГСУ „Ябланица”, с обща площ 7 205,0 ха; включват се отдели : от 857 до 868; от 882 до 927; от 959 до 968; от 970 до 974; от 977 до 1012; и охранителни участъци от: №31 до 35. Седалището на участъка е в град Своге.

Има предложение за промяна на броя на ГСУ и съответно на ОУ като принадлежността на отделите към горскостопанските участъци и охранителните участъци е посочено в глава 4 точка 3 от настоящето задание.

5.2. Стопански класове, цел на стопанството и турнуси на сеч

При устройството от 2004 год. са били обособени следните 17 стопански класове: Бялборови култури (ББК); Черборови култури (ЧБК); Смесен иглолистно-широколистен стопански клас (СМИШ); Буков високобонитетен (БВ); Буков среднобонитетен (БСр); Буков нискобонитетен (БН); Широколистен високоствъблен (ШВ); Буков високобонитетен за превръщане (БВП); Буков средно и нискобонитетен за превръщане (БСрНП); Зимендъбов средно и нискобонитетен за превръщане (ЗдСрНП); Габъров средно и нискобонитетен за превръщане (ГбрСрНП); Благунов средно и нискобонитетен за превръщане (БлСрНП); Смесен средно и нискобонитетен за превръщане (СмСрНП); Церов за превръщане (ЦП); Акациев противоерозионен (АП); За реконструкция (Р) и Група защитни и рекреационни гори и гори в защитени територии.

Съобразно разпределението на залесената площ на горските територии в района на стопанството по видове насаждения и по бонитети, да се определят стопански класове за различните по своята характеристика насаждения, съгласно изискванията на Наредбата за устройство на горите и земите от горския фонд и ловностопанските райони в Република България и дадените между двете устройства указания за стопанисване на горите, като се следи за тяхната приемственост.

Предвид особените функции на гората като природен ресурс, стопанисването на гората да се насочи към запазване на естествения ѝ облик, към подобряване на нейната устойчивост и санитарно състояние и към възстановяване на засегнатите от пожари, вредители и болести насаждения.

Да се обособят следните примерни стопански класове, вкл. и условия в горите със защитни и специални функции:

5.2.1. Смърчов високобонитетен стопански клас

Да се обособи от чисти и смесени култури, с преобладание пет и повече десети на смърч, зелена дуглазка, лиственица и бяла мура, с производителност от I бонитет на среднобогати, среднобогати до богати и богати месторастения.

5.2.2. Стопански клас Бялборови култури

Да се обособи от чисти и смесени култури и насаждения, с преобладание пет и повече десети на бял бор и веймутов бор, с производителност от I-V бонитет на различни месторастения.

5.2.3. Стопански клас Черборови култури

Да се обособи от чисти и смесени култури и насаждения, с преобладание пет и повече десети на черен бор, с производителност от I-V бонитет на различни месторастения.

5.2.4. Смесен иглолистно-широколистен Стопански клас

Да се обособи от чисти и смесени култури и насаждения, без преобладание и участие в състава на бял бор, черен бор, зелена дуглазка, ела, смърч, лиственица, веймутов бор, и семенни или издънкови широколистни-бук, габър, зимен дъб, благун, акация, сребролистна липа и др. с производителност от I-V бонитет на среднобогати месторастения.

5.2.5. Буков високобонитетен стопански клас

Да се обособи от чисти и смесени култури и семенни насаждения, с преобладание на бук или 5 десети негово участие в състава, с производителност от I и II бонитет на среднобогати, среднобогати до богати и богати месторастения.

5.2.6. Буков среднобонитетен стопански клас

Да се обособи от чисти и смесени култури и семенни насаждения, с преобладание на бук или 5 десети негово участие в състава, с производителност от III и IV бонитет на среднобогати, среднобогати до богати и богати месторастения с добро здравословно състояние.

5.2.7. Буков нискобонитетен стопански клас

Да се обособи от чисти и смесени култури и семенни насаждения, с преобладание на бук или габър, или 5 десети техни участия в състава, с производителност от III до V бонитет на среднобогати и богати месторастения. Насажденията от трети бонитет, които ще бъдат включени към този стопански клас са с ниска пълнота и влошено санитарно състояние.

5.2.8. Широколистен високостъблен стопански клас

Към този сборен стопански клас да се отнесат всички чисти или смесени семенни широколистни високостъблени насаждения и култури с преобладание или до 5 десети участие в състава на следните видове: зимен дъб, цер, сребролистна липа, бреза, трепетлика, черна елша, благун, орех, червен дъб, регенерата, I214; кестен, планински ясен и др. с производителност от I до V бонитет и на различни по богатство месторастения.

5.2.9. Буков високобонитетен стопански клас за превръщане

Да се обособи от чисти и смесени широколистни издънкови насаждения, с преобладание на бук, с производителност от I, II и част от III бонитет в добро санитарно състояние и с висока пълнота, разположени на среднобогати, среднобогати до богати и богати месторастения.

5.2.10. Буков средно и нискобонитетен стопански клас за превръщане

Да се обособи от чисти и смесени широколистни издънкови насаждения, с преобладание на бук, с производителност част от II, III бонитет, (с пълнота под 0.7, в които не са водени възобновителни сечи) и насаждения от IV и V бонитет, разположени на среднобогати, среднобогати до богати и богати месторастения.

5.2.11. Зимен дъб средно и нискобонитетен стопански клас за превръщане

Да се обособи от чисти и смесени широколистни издънкови насаждения, с преобладание на зимен дъб с производителност от II до V бонитет, разположени на среднобогати месторастения. Поради малката си площ високобонитетните насаждения от втори бонитет са включени към този стопански клас.

5.2.12. Габър средно и нискобонитетен стопански клас за превръщане

Да се обособи от чисти и смесени широколистни издънкови насаждения, с преобладание на габър, с добро здравословно състояние с производителност от II до V бонитет, разположени на среднобогати месторастения. Поради малката си площ високобонитетните насаждения от втори бонитет са включени към този стопански клас.

5.2.13. Благун средно и нискобонитетен стопански клас за превръщане

Да се обособи от чисти и смесени широколистни издънкови насаждения, с преобладание на благун, с добро здравословно състояние с производителност от III до V бонитет, разположени на среднобогати месторастения.

5.2.14. Смесен средно и нискобонитетен стопански клас за превръщане

Да се обособи от смесени широколистни издънкови насаждения, без преобладание на дървесен вид с участие в състава на зимен дъб, габър, цер, сребролистна липа, трепетлика и др., с добро здравословно състояние с производителност от II до V бонитет, разположени на среднобогати, среднобогати до богати и богати месторастения. Поради малката си площ високобонитетните насаждения от втори бонитет са включени към този стопански клас.

5.2.15. Цер средно и нискобонитетен стопански клас за превръщане

Да се обособи от чисти и смесени широколистни издънкови насаждения, с преобладание на цер, с производителност от I до V бонитет с добро

здравословно състояние на среднобогати месторастения. Поради малката си площ високобонитетните насаждения от втори бонитет са включени към този стопански клас.

5.2.16. Акациев противерозионен стопански клас

Да се обособи от чисти смесени насаждения и култури с преобладание на акация, разположени предимно на много бедни и бедни ерозирани месторастения от типа В1,2(133) и А1,2(134) и на среднобогати месторастения.

5.2.17. Нискостъблен стопански клас

Да се обособи от чисти смесени издънкови насаждения от благун, цер, габър, космат дъб и др., от I до V бонитет производителност, растящи на среднобогати месторастения, с пълнота 0.6 и повече, със запазена издънковопроизводителна способност, на терени с наклон до 15 градуса.

Към този стопански клас да се отнесат и келявгабървите насаждения на различни месторастения от всички бонитети.

5.2.18. Група защитни и специални гори

Насажденията от тази група да се обособят по видове гори: иглолистни, широколистни високостъблени, издънкови за превръщане във високостъблени, нискостъблени.

Всички широколистни насаждения, растящи на много бедни и сухи месторастения, независимо от функционалната им принадлежност, да се стопанисват с оглед запазване и подобряване на тяхната устойчивост, чрез провеждане на сечи за подобряване на състоянието им, вкл. и внасяне на фиданки от устойчиви местни видове, а тези от тях, които растат на месторастения с нелесопригодност от 30 до 60 % да се отнесат към категорията горски територии за защита на почвите- гори на ерозирани земи.

6. Документи, изработвани в резултат от извършената инвентаризация на горските територии

В резултат от инвентаризацията на горските територии в района на дейност на ТП Държавно горско стопанство „Своге“ да се представят следните документи:

Том I. Обяснителна записка на извършената инвентаризация, вкл. установяване, актуализиране и картиране на типовете горски месторастения и определяне на видовете, подходящи за месторастенето.

Том II. Приложения към записката- таблици за таксационна характеристика, протоколи, списъци, ведомост за противопожарните дялове и др.

Том III и следващи- таксационни описания с отразени проектирани горскостопански мероприятия от горскостопанския план за ТП Държавно горско

стопанство „Своге”, вкл. и за горските територии, собственост на физически лица, юридически лица и техни обединения, с площ на имотите до 2.0 ха.

Към записката и приложенията да се приложат и:

- карта на типовете горски месторастения в М 1:10 000,
- карта на насажденията,
- карта на местообитанията от европейска значимост в България,
- горскостопанска ортофотокарта в М 1:10 000,
- почвена карта в М 1:10 000,
- горскостопанска карта с хоризонтали в М 1:10 000,
- петрографска карта в М 1:10 000,
- карта с проектираните сечи от горскостопанския план за ТП Държавно горско стопанство „Своге”- М 1:10 000,
- карта на проектираните мерки и мероприятия за опазване на горските територии от пожари- М 1: 25 000,
- баланс на горските територии- 1- 7 ГФ, вкл. и по общини и собственост;

Документите от инвентаризацията да се разработят в два екземпляра-по един за Регионална дирекция по горите София и Изпълнителна агенция по горите.

Данните от инвентаризацията да са по утвърдената от Изпълнителна агенция по горите структура, номенклатури и формат на цифровата графичната и атрибутивна база данни, и да се представят на възложителя и на магнитен носител, придружен с програмния продукт за работа с нея.

Обобщените средни данни от инвентаризацията да се покажат и по общини.

7. Срокове за извършване

Инвентаризацията на горските територии в района на дейност на ТП Държавно горско стопанство „Своге” да се разработи едноетапно в следните указателни срокове:

1. Теренно- проучвателни работи- май-октомври 2014 год.
2. Камерална работа и представяне материалите за приемане от инвеститора- ноември 2014- май 2015 год.
3. При представяне на материалите на възложителя, същите се предоставят и в цифров вид.
4. Представяне на материалите на инвеститора с всички приложения- в 30 дневен срок от получаване протокола от експертния съвет на Изпълнителна агенция по горите за приемането на извършената инвентаризация и протокола от второ „лесоустройствено” съвещание.

Глава втора ЛОВНОСТОПАНСКИ ПЛАН

1. Обща част

Предмет на проектирането ще бъдат дивеча и дивечовите местообитания върху горските територии в района на дейност на ТП Държавно горско стопанство „Своге“, Софийска област, независимо от собствеността им, върху обща площ от **50 531,0 ха** (в това число: дивечопригодната площ е 48 148,3 ха и недивечопригодната площ е 2 382,7 ха- оградени площи, скали, кариери, територии в близост до населени места и други райони, в които няма условия за съществуване на дивеча) и на земеделските територии в същия район върху **30124.3 ха**. (от общата площ 27 280.6 ха са пригодни за развъждане на дивеч, 2843.7 ха, представляващи, сметища, ями, за битови отпадъци, населени места, застроени площи, табани, скали, кариери, междуселищна пътна мрежа, жп-линии, археологически паметници, язовири, по-крупни водоеми, и др. райони, в които няма условия за съществуване на дивеч, са отнесени към дивечонепригодната площ). Общата площ за изработване на ловностопански план възлиза на **80 655,3 ха**.

Съгласно заповеди №№ РД 46-879 / 22.05.2001 год.; РД 46-1476 / 14.08.2001 год.; РД 49-190 / 23.09.2003 год. на Министъра на земеделието и горите; и Заповеди №№ РД 49-181 / 15.10.2010 год. и РД-49-90/27.03.2012 год. на Министъра на Земеделието и храните е разпределена на един държавен ловностопански район „Своге“ (с два териториално отдалечени комплекса- с площ 8 763.1 ха, от която горските територии са 4 815.6 ха, а земеделските територии са 3 947.5 ха.): „Балдуин“ (с ловища- „Балдуин“; „Царица“; „Каличина бара“); „Чукава“ (с ловища: „Чукава“; „Бигла“; „Данчолица“), и 20 ПЛР, стопанисвани от Съюза на ловците и риболовците в България- обединени в следните три Ловно-рибарски сдружения: „Грохотен“- гр. Своге; „София-запад“- гр. София и „Медвен“-2001 гр. Ботевград, с обща площ 71 892.2 ха, от която горските територии са 45 715.4 ха, а земеделските територии са 26 176.8 ха .

Разпределението на предоставените ловни райони на ловища е както следва:

ПЛР "Искрец"- "Божица", "Сврачковци", "Белчовци", "Войнишка махала", "Марин дол", „Корено“, "Кът", "Равна леска", "Дренска страна", "Върховете", "Планиница", "Добърчин", "Доброловица";

ПЛР "Своге"- "Грохотен", "Говедариика", "Царие", "Дебели рът", "Божица";

ПЛР "Зимевица" - "Бабина река", "Елата", "Мъртвината", "Скакля";

ПЛР "Церово"- "Орничето", „Шушек“; "Цървеняне и „Каменна река“;

ПЛР "Заногe"- "Бело габаре", "Куклето", "Църница", "Каленица", "Кутиите", "Герова падина", "Веселиновци";

ПЛР "Милановo"- "Ръжица", "Мрамор", "Русинов дел", "Червена локва", "Корита", „Платото“;

ПЛР "Лакатник" - "Пропас-Балкан", "Липа-Яворец", "Равента-Билото", "Страната-Градището", "Кореница-Държанчова нива".

ПЛР "Осенов лак"- "Странете", "Ръжана", "Габровница", "Лескова", "Брезов дол", „Манастира“.

ПЛР "Бов"- "Вълков дол", "Баленяк", "Дядови ниви", "Гарван-Яворец", "Луково", „

Мъртвината-Забачовец", "Стърмол", "Драганово бърдо".

ПЛР "Редина"- "Курелица", "Припор", "Размерица", "Преслап", "Локва".

ПЛР "Батулия"- "Радий дол", "Оградище", "Равни дел", "Дебели горуни", "Кръстец", „Самотвор".

ПЛР "Луково"- "Остър камък", "Капрелец", "Ромча", "Турска могила".

ПЛР "Ябланица"- "Манастирска стран", "Тихов дол", "Стубела", "Асарица".

ПЛР "Реброво"- "Кръстата ливада", "Лицето", "Ковачев дол", "Викалец", "Могилата", „Странето", "Градешница".

ПЛР "Огоя"- "Кулата", "Узин дол", "Гроздов дол", "Пенова чукла", "Изказница", "Говежди дол".

ПЛР "Габровница"- "Левише", "Лукаво", "Руњова могила", "Ганова поляна".

ПЛР "Еленов дол"- "Медов дол", "Градо", "Копривен дол", "Селище", "Зелена река".

ПЛР "Дружево"- "Крушеци", "Остреница", "Драйчева ливада", "Христова махала", „Мъшица".

ПЛР "Вл. Тричков"- "Рудениче", "Широко лице", "Делова мома", "Попадии дол", "Церова глава", "Здравчов камък".

ПЛР "Манастирище"- "Равнище", "Войнишка махала", "Остър камък", "Дърти дол", „Завидовска падина".

Ловностопанските мероприятия да се разработят съгласно Наредбата за устройство на горите и земите от горския фонд и ловностопанските райони в Република България. Проектирането да се извърши заедно с инвентаризацията на горските територии в района на дейност на стопанството. Проектираните ловностопански мероприятия да се предвидят съгласувано с проектирането на горскостопанските при изработване на горскостопанския план на стопанството.

По време на теренно-проучвателните работи да се проучат основно всички физико-географски фактори оказващи пряко и косвено въздействие върху дивеча и дивечоразвъждането, и икономическите и демографски условия, оказващи влияние за стопанисването на дивеча.

Да се проучи ловната фауна в района на стопанството по видове дивеч, запаси, състояние на популациите, наличието на защитени видове, които имат значение за ловното стопанство.

2. Досегашно стопанисване

При ловностопанското проектиране да се уточни броя и състоянието на всички построени до сега биотехнически съоръжения и създадената фуражна база за нуждите на дивеча. Да се направи анализ на стопанисването на дивеча и постигнатите икономически резултати от ловностопанската дейност.

Да се анализира изпълнението на последните проектирани ловностопански мероприятия.

Да се уточни размера и състоянието на разработената фуражна база.

За изходна база да се използват данните от таксацията на дивеча през 2014 год., като при необходимост се извърши и контролна таксация.

Изпълнението на ловностопанските мероприятия за изминалия десетгодишен период да се представи в табличен вид, съгласно изискванията на Наредбата за устройство на горите и земите от горския фонд и ловностопанските райони в Република България.

Да се оцени размера на щетите, които дивечът нанася на горските култури

и насаждения в района на стопанството.

В табличен вид да се покаже ползването на вълка през последните 10 години, и данни за таксацията на дивеча през последните 20 години.

Да се опишат евентуалните заболявания по дивеча и при необходимост да се направи ветеринарно- санитарна оценка.

3. Природни условия

Да се проучи и опише характера на релефа, надморските височини, изложенията и наклоните на терена, които оказват влияние върху миграционните процеси на дивеча и имат значение при определяне на фуражната база.

Да се даде оценка на хидроложката мрежа във връзка с осигуряване на питейните нужди на дивеча през летния сезон.

Да се проучат особеностите на климата и се опишат климатичните фактори, имащи значение за дивечоразвъждането в района- средна начална дата с устойчиво задържане на температурата на въздуха над 10 гр., средните пролетни валежи, средния годишен брой дни със снежна покривка и други.

Да се даде оценка на типовете почви, тяхното разпространение и влиянието им върху избора на фуражните култури.

Да се проучи растителността в горските територии- дървесна, храстова и тревна, състава и структурата на горските насаждения, наличието на горскоплодни, дървесни и храстови видове, и покритието от житни и бобови треви под склопа на насажденията, в горските поляни и ливади.

В откритите селскостопански площи да се проучат основните отглеждани култури, големината на блоковете и тяхното площно разпределение, наличието и степента на участие на житните култури, люцерна, фуражен грах, клубеноплодни и др.

Да се даде оценка за хранителните и защитните възможности на растителността.

Да се проучат икономическите и демографските условия, които могат да окажат влияние върху развитието на ловностопанската дейност в района на стопанството.

4. Фауна

Да се определи зоогеографския район и ловностопанските области, в района на дейност на ТП Държавно горско стопанство „Своге“.

Да се проучи ловната фауна- бозайници и птици, по видове дивеч, райони на разпространение и сезонна миграция. Да се проучат причините за намаляване на запаса на ловните видове, както и възможностите за реаклиматизация на изчезнали и аклиматизация на нови видове.

Да се проучат обитаващите района защитените видове дивеч, които имат пряко и косвено значение за ловното стопанство.

5. Проектна част

5.1. Основни насоки на проектирането, главни и съпътстващи видове дивеч

Проектирането на ловностопанските мероприятия, свързани със стопанисването и ползването на дивеча, трябва да бъдат насочени към:

- формиране и поддържане на здрави и жизнени запаси от видовете дивеч, обитаващи територията на стопанството, при оптимална гъстота, и полова и възрастова структура;

- подобряване на условията за целогодишно развъждане, наблюдение, селекция и ползване на дивеча;

- създаване на оптимални условия за водене на ловен туризъм и спорт;

- провеждане на мероприятия за развъждане на дребен дивеч, в подходящи за това условия;

- добив на трофеи и дивечово месо;

- упражняване на ловен спорт;

- опазване на редки и защитени от закона видове;

Главният и съпътстващите видове дивеч да се определят въз основа на характера и производителността на местообитанията, развитието на дивечовите запаси, тяхната пригодност за обитаване и трайността в обитаването.

Да се проектират за поддържане стопански допустими запаси за различните видове дивеч както следва:

В държавния ловностопански участък(ДДУ) главен вид е благородния елен със съпътстващи видове сърна, дива свиня и заек на определени местообитания.

За предоставените ловни райони главен вид е дивата синя със съпътстващи видове- сърна, благороден елен, заек яребица на определени местообитания.

Методът на ловностопанско проектиране да бъде комбиниран, като се използват съществуващите дивечови ниви, поляни и наличната пътна мрежа.

При необходимост, да се проектира отваряне на нови дивечови сечища в издънкови насаждения с възможности за издънково възобновяване, прокарване на ловни просеки, извън защитени зони, определени съгласно чл. 3, ал. 1, т. 1 от Закона за биологичното разнообразие, и осветление на дивечови ниви.

Проектирането на ловностопанските мероприятия да се съобрази със статута на отделните територии.

Да се покажат върху картите на горите и обозначат на терена всички новопроектирани дивечови ниви, ливади, просеки, сечища и съществуващи дивечови ниви, и се отбележат приблизителните места на биотехническите съоръжения.

5.2. Проектиране на ловностопанските мероприятия

Да се извърши бонитиране на дивечовите местообитания на типологична основа, съгласно Инструкцията за бонитиране на дивечовите местообитания в Република България. Разпределението на площта на ловностопанските райони

да се даде в изходната база данни. При бонитирането да се отчете наличието на площи, които по документи за възстановяване са земи за селскостопанско ползване, а в действително са залесени или самозалесили се бивши земеделски земи, и е необходимо да се бонитират като горски територии.

Нормалните запаси да се определят въз основа на действащите таблици.

Да се обърне сериозно внимание на дивечонепригодните площи с оглед на по-точното определяне на допустимите запаси на главния и съпътстващите видове дивеч.

Въз основа на направената характеристика на типовете месторастения да се извърши анализ на условията за развъждане на дивеча.

Да се определят допустимите дивечови запаси в зависимост от бонитета на местообитанията и поставените стопански цели, като се отчете междувидовото взаимодействие.

Да се разработят перспективни планове за развитие на запасите на основните видове дивеч през следващите десет години. Плановите коефициенти на прираст да се определят съгласно Наредбата за устройство на горите и земите от горския фонд и ловностопанските райони в Република България, проектираното полово съотношение и съвременните достижения на ловностопанската наука.

Въз основа на действителните дивечови запаси в годината на проектиране, изчислените допустими запаси и коефициент на прираст, да се разработят перспективните планове, като се решат въпросите с отстрела и необходимия фураж за подхранване през периода.

При необходимост да се предвиди доставка на животни за разселване от други райони на страната със сходни климатични условия.

Да се проектира оптимална полова и възрастова структура за запасите от едър дивеч, наброяващи над петдесет броя животни, за всеки ловностопански район и за структурата на запасите за териториалния обхват на дейност на ТП Държавно горско стопанство „Своге“.

Да се проектира фуражна база за нуждите на дивеча, в зависимост от нормативите, залегнали в Правилника за прилагане на Закона лова и опазване на дивеча, и от почвените и теренни условия. Видът на фуражните площи да се избере според климатичните и почвени условия. Да се посочи начина на обработката и стопанисването им. Да се извърши рекапитулация на хранителните възможности на проектираната фуражна база и да се сравнят с минимално и максимално необходимите. Когато незалесените горски територии са недостатъчни за разработване на фуражна база, да се проектира такава в насажденията на равни и полегати терени, и подходящи други условия, съобразено с режимите на защитените зони, определени съгласно чл. 3, ал. 1, т. 1 от Закона за биологичното разнообразие.

Да се превиди ограждане на дивечовите ниви, застрашени от паша на домашни животни.

Да се отрази площното участие на дивечовите ниви, ливади, поляни, просеки и сечища, и се посочи вида на проектираните в тях ловностопански мероприятия.

Да се проектират мероприятия за ограничаване на миграцията и

опресняване на кръвта.

Да се проектират мероприятия за подобряване условията за ловуване, с оглед по-нататъшното развитие на ловния туризъм, правилното провеждане на подборния отстрел и целогодишното наблюдение на дивеча.

При необходимост да се предвиди строителство на нови биотехнически съоръжения.

На територията на стопанството да се предвиди полигон за изпитание на ловни кучета.

Да се оптимизира броя и състава на персонала, необходим за водене на ловностопанската дейност. Да се направи оценка на необходимите сгради, пътища и техника, необходими за провеждане на ловностопанска дейност в държавните ловностопански райони на ТП Държавно горско стопанство „Своге“, както и оптимално разпределение на площта по ловища.

Да се направи икономическа оценка и сравнение на необходимите средства за изпълнение на проектираните ловностопански мероприятия и очакваните приходи от извършената дейност.

Проектирането и изграждането на фуражната база и биотехническите съоръжения да се съобразят със собствеността на горите и земите в района на дейност на ТП Държавно горско стопанство „Своге“. При необходимост от изграждането им в недържавна собственост, същите да се съгласуват със собствениците.

Да се предвиди засаждане на предпочитани от дивеча горскоплодни дървесни и храстови видове, а така също и опазване на съществуващите.

Планът да се разработи по ловностопански райони.

В районите, предоставени за стопанисване от Съюза на ловците и риболовците в България- да се обособят развъдници.

6. Изработване на плана

Ловностопанският план да се разработи като неразделна част от инвентаризацията на горските територии в района на дейност на ТП Държавно горско стопанство „Своге“, в отделен том- обяснителна записка и приложения.

За картна основа да се използва картата на горите, получена при инвентаризацията, като към всеки екземпляр от плана се приложи оцветена карта на проектираните ловностопански мероприятия.

7. Съдържание на ловностопанския план

Том I. Записка по ловностопанския план с всички приложения и карта, съгласно изискванията на Наредбата за устройство на горите и земите от горския фонд и ловностопанските райони в Република България.

Ловностопанският план да се разработи в четири екземпляра- по един за ДГС „Своге“; за Регионална дирекция на горите София, за СЗДП гр.Враца и за Изпълнителна агенция по горите.

8. Срокове за проектиране

Ловностопанският план на ТП Държавно горско стопанство „Своге“ да се разработи при едноетапно проектиране в следните указателни срокове:

1. Теренно- проучвателни работи- май-септември 2014 год.
2. Камерална работа и представяне на ловностопанския план за приемане от възложителя- септември 2014- април 2015 год.
3. При представяне на плана на възложителя, същият се предоставя и в цифров вид.
4. Представяне на ловностопанския план на инвеститора с всички приложения- в 30 дневен срок от получаване протокола от експертния технико-икономически съвет при Изпълнителна агенция по горите за приемане на проекта и протокола от второ лесоустройствено съвещание.

Глава трета ПЛАН ЗА ДЕЙНОСТИТЕ ПО ОПАЗВАНЕ НА ГОРСКИТЕ ТЕРИТОРИИ ОТ ПОЖАРИ

Планът за дейностите по опазване на горските територии от пожари да се разработи съгласно глава седма на Наредбата за устройство на горите и земите от горския фонд и ловностопанските райони в Република България и в съответствие с изискванията на Наредба № 8 / 11.05.12 год. за условията и реда за защита на горските територии от пожари.

Разработването на плана да се съобрази с предвидените за това дейности в община Своге, в която попада ТП държавно горско стопанство „Своге“ и да се изработи за всички горски територии, независимо от собствеността им.

1. Анализ на досегашната дейност

Да се направи преглед и да се анализират възникналите горски пожари през изминалото десетилетие. Да се направи характеристика на противопожарното устройство и на изпълнението на проектираните противопожарни мероприятия.

2. Теренно- проучвателни работи

Теренно-проучвателните работи за изработване на плана включват:

- 2.1. Оформяне на концепция за пожарозащита;
- 2.2. Уточняване съвместно с органите по пожарна безопасност и защита на населението на районите с висока пожарна опасност, обектите, разположени в горите или в близост до тях, около които ще се изградят противопожарни прегради, местата, където ще се проектират съоръженията-наблюдателни пунктове, водоизточници, пътища за движение на противопожарна техника и др., и местата на специализираните групи за гасене на горски пожари.

3. Организация на територията

В зависимост от състава на насажденията, близостта им до населени места, пътна мрежа, земеделски територии, туристически поток и др., горските територии да се разделят на класове по пожарна опасност.

Площта по класове на пожарна опасност да се даде общо, по горскостопански участъци.

4. Проектиране на мерките и мероприятията по опазване на горските територии от пожари

4.1. Противопожарни прегради

бариерни прегради- изграждането на бариерни прегради да се предвижда в случаите, когато няма съществуващи естествени или когато широчината на естествените не отговаря на определената по норматив. Специално внимание да се обърне на иглолистните култури.

лесокултурни прегради- да се проектират на места за предотвратяване на низови пожари и да дават възможност за придвижване на хора и техника за гасене на пожари.

минерализовани ивици- изграждането им да се предвижда за недопускане на преминаването на пожари от съседни незалесени територии-земеделски земи, населени места и отделни урегулирани имоти, пътища, хижи и др.

пожарозащитни пояси- да се предвидят за изграждане перпендикулярно на основните ветрове.

санитарни ивици- да се предвиждат при необходимост в горите от I и II клас на пожарна опасност, в зависимост от интензивността на движението по пътищата.

4.2. Технически мероприятия

пътища за движение на противопожарна техника- Да се покажат на картата на горите и се опишат по землища, отдели и подотдели всички пътища за движение на противопожарна техника. Същите да имат връзка с държавните и/или общински пътища. Да се предвиди ежегодното им просветляване и поддържане.

водоизточници- да се определят естествените водоизточници и местата за създаване на нови водоеми, като се предвиди и достъп на противопожарна техника до тях.

стационарни наблюдателни пунктове- при необходимост да се предвидят места за изграждане на противопожарни кули, пунктове, автоматизирана система за наблюдение и др.

4.3. Други мерки и мероприятия

На горските автомобилни пътища, преминаващи през горски територии с висока пожарна опасност, да се предвидят бариери за ограничаване на достъпа през пожароопасния сезон.

Да се предвидят необходимия брой табели с противопожарно съдържание.

Да се предвидят местата за палене на огън в горските територии.

Да се определят местата за устройване на противопожарни депа и се определи необходимия инвентар.

Да се определят места за кацане на авиационна техника.

4.4. Съдържание на плана

Наличните и проектираните мерки и мероприятия за опазване на горските територии от пожари да се отразят върху горскостопанската карта и да се посочат в табличен вид, общо и по горскостопански участъци (общини).

Планираните мерки и мероприятия за опазване на горските територии от пожари да бъдат в съответствие с изискванията на и да се проектират със съдействието на съответните служби „Противопожарна безопасност и защита на населението“. Един комплект от картите на плана за мерките и мероприятията за опазване на горските територии от пожари да се предостави на съответната служба "ПБЗН" и на Областното управление „Противопожарна безопасност и защита на населението“ гр. София. Планът да се изработи като отделна глава към записката на извършената инвентаризация, а към приложенията да се приложат карта на класовете на пожарна опасност и карта на мерките и мероприятията за опазване на горските територии от пожари.

Глава четвърта.

ИЗРАБОТВАНЕ НА ГОРСКОСТОПАНСКИ ПЛАН

1. Досегашно стопанисване

При изготвянето на горскостопанския план за ТП Държавно горско стопанство „Своге“ е необходимо да се проследи историческото му развитие, да се укаже годината на възникването му и какви промени в неговата площ са настъпили. Какви сгради, пътища и други спомагащи стопанисването на горите съоръжения са изградени, колко и какви специалисти са работили в стопанството и кои от тях са били негови ръководители.

При обзора за дейността на стопанството да се обърне внимание на изпълнението на предвидените в проекта от 2004 год. лесовъдски мероприятия в горските територии- държавна собственост. Каква картна основа и други материали са били използвани при картиране на горските територии на ТП Държавно горско стопанство „Своге“; каква е била формата на стопанството; какъв размер на годишно ползване е бил възприет.

Да се направи пълен анализ и оценка на извършените противоерозионни мероприятия, както и на състоянието на изградените съоръжения за борба с ерозията , да се прецени необходимостта от проектиране на противоерозионни мероприятия, поддържането на съществуващите съоръжения и изграждане на нови.

За изпълнение на предвидените в лесоустройствения проект горскостопански мероприятия да се изготви обстоен анализ на извършените

залесявания, проведените сечи, добива на дървесина по видове сечи и сортименти, добив на недървесни горски продукти, и др., като се наблегне на следното:

1.1. Да се анализира изпълнението на предвидената почвоподготовката и проектираното залесяване, количеството на използваните при залесяването фиданки и произхода на семенния материал. Използваните при залесяването дървесни видове съответстват ли на проектираните в лесоустройствения проект и на типовете горски месторастения за всеки подотдел. Да се покажат схемите на залесяване, гъстотата на създадените култури и процента на прихващането им, установено с ежегодните инвентаризации.

Да се направи оценка на състоянието на насажденията за семепроизводство, както и на работата по семейсъбирането.

1.2. Да се извърши обстоен анализ по видове отгледни сечи (осветление, прочистка, прореждане и пробирки) по отношение на тяхната интензивност и повторемост, методи на извършване, добитите сортименти и площ на изпълнение за цялото стопанство и отделно по насаждения. Тяхното изпълнение довело ли е до подобряване състоянието на насажденията и на сортиментната им структура.

1.3. Да се даде подробна оценка по провеждането на възобновителни сечи в иглолистните култури, от различните стопански групи, широколистните високостъблени и издънкови гори. Осигурен ли е достатъчно и надежден подраст при отделните фази на сечите с естествено възобновяване. Ако се установи извършване на възобновителни сечи в насаждения неопределени с лесоустройствения проект да се покажат причините за това. Да се прецени до колко точно са изпълняване технологичните планове и дали са опазени подраста и залесените фиданки при дърводобива.

Да се установи площта на невъзобновените сечища и разстроените гори, ако има такива, като се посочат причините за това им състояние.

Извършените през периода реконструкции подобрили ли са състоянието на реконструирания насаждения.

Да се оцени работата по събирането и оползотворяването на сухата и паднала маса, при провеждането на санитарни сечи. Да се направи преглед и се оцени работата по оформянето на котли за залесяване.

Анализът по изпълнението на възобновителните и отгледните сечи да се направи отделно и за защитните и специални гори, като се направи оценка, доколко проведените лесовъдски мероприятия са спомогнали за повишаване на техните функции.

1.4. Да се анализират добивите по основни групи сортименти, видове сечи и дървесни видове, като се съпоставят с тези, предвидени по лесоустройствен проект. Да се коментират разликите и породилите ги причини. Извършеният анализ да се има предвид при залагане на временни пробни площи за установяване на сортиментната структура на добивите по видове сечи и основни групи сортименти.

1.5. Да се проучат и опишат добитите недървесни горски продукти и да се прецени какво място заемат те в икономическите резултати от работата на стопанството.

1.6. Да се анализира изпълнението на проектираните мерки и мероприятия за опазване на горските територии от пожари и ефекта от тяхното реализиране за повишаване на противопожарната устойчивост на горите в района на стопанството.

1.7. Да се оцени санитарното състояние на насажденията, тяхната устойчивост на вредители, болести и природни бедствия. Да се даде тяхното появяване и разпространение в динамика, и се оцени ефективността от проведената с тях борба.

Да се посочи броят на нарушенията в горските територии- държавна собственост, проблемите по охраната на горите и взетите мерки за намаляване на нарушенията по Закона за горите, Закона за защитените територии и Закона за лова и опазване на дивеча.

1.8. Да се даде оценка за ефективността от делението на стопанството по горскостопански и охранителни участъци, и дали това е спомогнало за по добра охрана, стопанисване и управление на горите.

1.9. Да се даде информация по извършеното сградно и пътно строителство, като се даде оценка от ефективността от използването на изградените съоръжения.

1.10. Да се направи икономически анализ на вложените при стопанисването, ползването, защитата и опазването на горите средства, и да се сравнят с получените от дейността на стопанството приходи.

1.11. Да се направят екологични проучвания и да се сравнят с резултатите, които са получени при екологичните проучвания от предходното лесоустройство.

1.12. Да се направи анализ на състоянието на насажденията, подстрадали от ледолом през 2007 год.

За извършване на горните анализи, стопанството, като инвеститор на горскостопанския план, ще предостави на изпълнителя необходимите данни, таблици и справки за досегашното стопанисване.

В докладната записка за приемане на горскостопанския план да се представи информация за досегашното стопанисване на горските територии- държавна собственост.

2. Пробни площи

За установяване на сортиментната структура на добивите по дървесни видове и видове сечи, в горските територии- държавна собственост да се заложат временни пробни площи в различни по вид, възраст и производителност насаждения. Същите да се залагат в насаждения, от стопански класове с голяма разлика между добитите и планираните сортименти.

От долната таблица става ясно, че добитите сортименти от посочените видове сечи се различават от предвидените по лесоустройствен проект, като е видно намалението на предвидената общо строителна дървесина за сметка увеличение на дървата за горене. Предвид и включването на насаждения от бившия стопански клас за Реконструкция в следните стопански класове : БСрНП, ЗДСрНП, ГбрСрНП, БлСрНП, СмСрНП, ЦП; е необходимо да се заложат временни пробни площи за възобновителните сечи и отгледни сечи – пробирка в тези стопански класове. За насажденията с проектирани възобновителни сечи е

необходимо да се заложат временни пробни площи и в Буковите стопански класове - високобонитетен; среднобонитетен и нискобонитетен и в стопанския клас за превръщане БВП.

При отгледните сечи временни пробни площи да се заложат в иглолистните насаждения и култури (Стопанските класове: ББК и ЧБК), с проектирани прореждания и пробирки, буковите високостъблени насаждения с проектирани прореждания и пробирки, и в издънковити букови, габърони и зимендъбови насаждения, с проектирани пробирки.

Вид на сечта	Стояща маса	Лежача маса	Строителна дървесина				Дърва	Вършина
			едра	средна	дребна	общо		
1	2	3	4	5	6	7	8	9
Общо по ЛУП	100	72	6	12	16	34	34	4
Общо добито	100	83	6	27	2	35	48	-
Възобн. по ЛП вис-ШВ.	100	86	25	10	9	44	40	2
Добито възобн вис-ШВ	100	92	7	5	1	13	79	-
Възобн. по ЛП изд.	100	84	5	13	14	32	48	4
Добито изд. превр.	100	92	3	7	1	11	81	-
Възобн. по ЛП нс.	100	74	-	2	13	15	53	6
Добито нискоствъблени	100	89	-	-	-	-	89	-
Прб. игл. ЛУП	100	75	15	20	15	50	22	3
добито	100	78	7	50	4	61	17	-
Прб. шир. вис. ЛУП	100	81	4	17	12	33	45	3
добито	100	91	5	5	5	15	75	1
Проб. изд. ЛУП	100	80	5	15	14	34	41	5
добито	100	87	2	6	1	9	78	-

Маркирането на дърветата за сеч и сортиментирането да се извърши от автора на горскостопанския план, а отсичането на маркираните дървета да се организира от държавното горско стопанство. Списъкът и карнетите на заложените временни пробни площи да се представят при предлагане на стопанските класове и размера на годишното ползване.

При определяне на сортиментната структура от възобновителни сечи, да се вземе под внимание влошената сортиментна структура на насажденията от бившата група гори за реконструкция.

Към записката на плана да се изработи и отделна таблица за добивите по основни видове сортименти, видове сечи и дървесни видове, за горите извън временно недостъпните басейни.

3. Разделяне на стопанството на участъци

ТП Държавно горско стопанство „Своге“ да бъде организирано в четири горскостопански участъка **„Бов“**, **„Своге“**, **„Реброво“**, **„Ябланица“**, определени при инвентаризацията на горските територии. Площта да се разпредели по следния начин в охранителни участъци:

		ОУ	ОТ ОТДЕЛ	ДО ОТДЕЛ	ОБЩО ха:
I ГСУ БОВ					
1		Дружево	52	74	
		Дружево	109	х	
		Дружево	111	117	
		Дружево	122	124	
	Обща площ: ОУ Дружево	X	X	X	2067,40
2		Миланово	75	108	
		Миланово	110	х	
		Миланово	118	121	
	Обща площ: ОУ Миланово	X	X	X	2531,80
3		Губислав/Зимевица	1	50	
		Губислав/Зимевица	125	145	
		Губислав/Зимевица	155	167	
	Обща площ: ОУ Губислав/Зимевица	X	X	X	4371,20
4		Желен/Бов	146	154	
		Желен/Бов	197	209	
		Желен/Бов	219	245	
		Желен/Бов	364	373	
	Обща площ: ОУ Желен/Бов	X	X	X	3618,70
5		Лакатник	168	196	
		Лакатник	210	218	
	Обща площ: ОУ Лакатник	X	X	X	2128,70
6		Габровница	246	283	
		Габровница	374	381	2396,10
ОБЩО I ГСУ БОВ					17113,90
II ГСУ СВОГЕ					
7		Брезе	385	402	
		Брезе	404	411	
		Брезе	573	588	
	Обща площ: Брезе				2560,10
8		Свидня	403	X	
		Свидня	412	425	
		Свидня	539	543	
		Свидня	503	513	
	Обща площ: ОУ Свидня				1897,30
9		Лесков дол, Редина	438	482	
	Обща площ: ОУ Лесков дол, Редина				2379,10
10		Своге	483	502	
		Своге	426	437	
	Обща площ: Своге				1753,90

11		Манастирище/Искрец	544	557	
		Манастирище/Искрец	562	572	
		Манастирище/Искрец	589	612	3159,00
ОБЩО II ГСУ СВОГЕ					11749,40
III ГСУ РЕБРОВО					
12		Реброво/Томпсън	701	705	
		Реброво/Томпсън	710	716	
		Реброво/Томпсън	723	730	
		Реброво/Томпсън	735	743	
	Обща площ: Реброво/Томпсън	X	X	X	1566,40
13		Церецел	706	709	
		Церецел	717	722	
		Церецел	731	734	
		Церецел	744	758	
		Церецел	1013	1023	
	Обща площ: Церецел	X	X	X	2445,10
14		Владо Тричков	759	783	
		Владо Тричков	946	958	
		Владо Тричков	1026	x	
	Обща площ: Владо Тричков	X	X	X	2056,40
15		Буковец	784	800	
		Буковец	810	816	
		Буковец	836	847	
		Буковец	938	945	
	Обща площ: Буковец	X	X	X	2353,30
16		Брезов дол	332	363	
	Обща площ: Брезов дол	X	X	X	1759,40
17		Батулия	801	809	
		Батулия	817	835	1694,70
ОБЩО III ГСУ РЕБРОВО					11875,30
IV ГСУ ЯБЛАНИЦА					
18		Осеновлаг	284	331	
	Обща площ: Осеновлаг	X	X	X	2746,90
19		Огоя-Изток	382	384	
		Огоя-Изток	848	856	
		Огоя-Изток	869	881	
		Огоя-Изток	928	937	

	Обща площ: Огоя-Изток	X	X	X	2339,80
20		Ябланица- Север	857	868	
		Ябланица- Север	882	887	
		Ябланица- Север	904	927	
	Обща площ: Ябланица- Север	X	X	X	2792,60
21		Ябланица-Юг	959	968	
		Ябланица-Юг	970	974	
		Ябланица-Юг	977	991	1913,10
ОБЩО IV ГСУ ЯБЛАНИЦА					9792,40
ОБЩО ГТ					50531,00

4. Стопански класове, цел на стопанството и турнуси на сеч

Съобразно разпределението на залесената площ на горските територии- държавна собственост на стопанството по видове насаждения и по бонитети, да се определят същите стопански класове, определени в глава първа на настоящото задание- „Инвентаризация на горските територии“.

Предвид особените функции на гората като природен ресурс, стопанисването на гората да се насочи към запазване на естествения ѝ облик, към подобряване на нейната устойчивост и санитарно състояние и към възстановяване на засегнатите от пожари, вредители и болести насаждения.

4.1. Смърчов високобонитетен стопански клас

Целта на стопанския клас е производство и добив и на едра строителна дървесина с диаметър на тънкия край над 30 см, при турнус на сеч 120 год. за смърча и бялата мура и добив на едра строителна дървесина с диаметър на тънкия край над 18 см и турнус на сеч 80 години за зелената дуглазка и лиственицата.

При предходното лесоустройство целта за стопанисване и турнусът на сеч са били същите.

4.2. Стопански клас Бялборови култури

Целта на стопанския клас е добив на едра строителна дървесина с диаметър на тънкия край над 18 см при турнус в зависимост от състоянието на културите , като минималния турнус да е 60 години.

4.3. Стопански клас Черборови култури

Целта на стопанския клас е добив на едра строителна дървесина с диаметър на тънкия край над 18 см при турнус в зависимост от състоянието на културите , като минималния турнус да е 60 години.

4.4. Смесен иглолистно-широколистен стопански клас

Целта на стопанския клас е запазване на смесения характер на насажденията и добив на едра строителна дървесина с диаметър на тънкия край над 18 см при турнус на сеч 80 години.

При предходното лесоустройство целта за стопанисване и турнусът на сеч са били същите.

4.5. Буков високобонитетен стопански клас

Целта на стопанския клас е добив на едра строителна дървесина с диаметър на тънкия край над 50 см при турнус на сеч 140 години.

При предходното лесоустройство целта за стопанисване и турнусът на сеч са били същите.

4.6. Буков среднобонитетен стопански клас

Целта на стопанския клас е добив на едра строителна дървесина с диаметър на тънкия край над 30 см при турнус на сеч 120 години.

При предходното лесоустройство целта за стопанисване и турнусът на сеч са били същите.

4.7. Буков нискобонитетен стопански клас

Целта на стопанския клас е добив на едра строителна дървесина с диаметър на тънкия край над 10 см при турнус на сеч 100 години.

При предходното лесоустройство целта за стопанисване и турнусът на сеч са били същите.

4.8. Широколистен високостъблен стопански клас

Целта на стопанския клас е добив на едра строителна дървесина с диаметър на тънкия край над 18 см и диференциран турнус на сеч:

- 120 год.- зимен дъб
- 100 год.-цер, благун, червен дъб, ясен, орех, кестен;
- 60 год.- липи;
- 40 год.-трепетлика;
- 15 год.- тополи.

При предходното лесоустройство целта за стопанисване и турнусите на сеч са били същите.

4.9. Буков високобонитетен стопански клас за превръщане

Целта на стопанския клас е превръщане на издънковите насаждения в семенни и добив на едра строителна дървесина с диаметър на тънкия край над 18 см при турнус на сеч 80 години.

При предходното лесоустройство целта за стопанисване и турнусът на сеч са били същите.

4.10. Буков средно и нискобонитетен стопански клас за превръщане

Целта на стопанския клас е превръщане на издънковите насаждения в семенни и добив на средна строителна дървесина при турнус на сеч 60 години.

При предходното лесоустройство целта за стопанисване и турнусът на сеч са били същите.

4.11. Зимендъбов средно и нискобонитетен стопански клас за превръщане

Целта на стопанския клас е превръщане на издънковите насаждения в семенни и добив на средна строителна дървесина при турнус на сеч 60 години за средно и нискобонитетните насаждения. За насажденията от втори бонитет целта е добив на едра строителна дървесина с диаметър на тънкия край над 18 см и турнус на сеч 80 години.

При предходното лесоустройство целта за стопанисване и турнусът на сеч са били същите.

4.12. Габъров средно и нискобонитетен стопански клас за превръщане

Целта на стопанския клас е превръщане на издънковите насаждения в семенни и добив на средна строителна дървесина при турнус на сеч 60 години за средно и нискобонитетните насаждения. За насажденията от втори бонитет целта е добив на едра строителна дървесина с диаметър на тънкия край над 18 см и турнус на сеч 80 години.

При предходното лесоустройство целта за стопанисване и турнусът на сеч са били същите.

4.13. Благунов средно и нискобонитетен стопански клас за превръщане

Целта на стопанския клас е превръщане на издънковите насаждения в семенни и добив на средна строителна дървесина при турнус на сеч 50 години.

При предходното лесоустройство целта за стопанисване и турнусът на сеч са били същите.

4.14. Смесен средно и нискобонитетен стопански клас за превръщане

Целта на стопанския клас е превръщане на издънковите насаждения в семенни и добив на средна строителна дървесина при турнус на сеч 50 години за средно и нискобонитетните насаждения. За насажденията от втори бонитет целта е добив на едра строителна дървесина с диаметър на тънкия край над 18

см и турнус на сеч 80 години.

При предходното лесоустройство целта за стопанисване и турнусът на сеч са били същите.

4.15. Церов стопански клас за превръщане

Целта на стопанския клас е превръщане на издънковите насаждения в семенни и добив на средна строителна дървесина при турнус на сеч 40 години.

При предходното лесоустройство целта за стопанисване и турнусът на сеч са били същите.

4.16. Акациев противерозионен стопански клас

Целта на стопанския клас е защита на почвата от ерозия и добив на дребна строителна дървесина при турнус на сеч 15 години.

При предходното лесоустройство целта за стопанисване и турнусът на сеч са били същите.

4.17. Нискоствъблен стопански клас

Целта на стопанския клас е издънково възобновяване на насажденията, и добив на дребна строителна дървесина, дърва за технологична преработка и дърва за горене, при турнус на сеч 25 год.

За келявгабървите насаждения целта на производство е добив на дърва за горене при турнус на сеч 30 год.

4.18. Група защитни и специални гори

Целта на стопанисване към тази група е запазването и увеличаването на специалните и защитни функции на горите и производството и добив на строителна дървесина и дърва за огрев при турнуса на сеч както при съответните стопански класове от групата гори със стопански функции.

5. Проектиране на горскостопанските мероприятия

При теренните работи да се ограничат с хоризонтална ивица бяла блажна боя всички сечнозрели високостъблени насаждения, предвидени за възобновителни сечи.

При изработване на горскостопанския план на горското стопанство, за всички високостъблени насаждения и горски култури, в които ще се проектират възобновителни сечи, запасът да се определя по залегалите в Наредбата за устройство на горите и земите от горския фонд и ловностопанските райони в Република България методи или чрез програмни продукти, приети от експертен технико-икономически съвет на ведомството по горите.

При проектиране на възобновителните и отгледните сечи да се имат предвид Наредбата за устройство на горите и земите от горския фонд и

ловностопанските райони в Република България, Наредбата за сечите и утвърдените режими за стопанисване на горските типове местообитания.

Размерът на годишното ползване от възобновителни сечи за горските територии със стопански функции и за горските територии със защитни и специални функции, да се определи съобразно състоянието на насажденията и да представлява сбора на предвидената за отсичане маса от насажденията достигнали целевия среден диаметър.

Във високостъблените насаждения да се проектират основно групово-постепенни, неравномерно-постепенни и постепенно-котловинни сечи, а в издънковите гори за превръщане във високостъблени- основно краткосрочно-постепенни, групово-постепенни и постепенно-котловинни, като отделните фази се съобразяват с наличието и състоянието на естествен или изкуствен подраст.

Голи сечи с последващо издънково възобновяване да се проектират в акациевите насаждения и в нискостъблени стопански клас.

Във възобновителните участъци да се предвидят мероприятия за опазване на подраста и залесените фиданки, чрез проектиране на прокари, ограничаване на пашата, ограждане и др.

В младите, средновъзрастни и дозряващи насаждения и култури да се проектират отгледни сечи с интензивност и повтораемост съобразно, пълнотата, бонитета и състоянието им. Когато определената в тези насаждения пълнота по метода на Битерлих надхвърля 1.0, сечите да се извършват двукратно през десетилетието, с еднаква интензивност.

Проектираните осветления, осветления на подраста и изсичане на подлеса от нежелани дървесни и храстови видове да се предвиждат най-малко двукратно.

Отгледни сечи в гъстите групи да се проектират само при неравномерност в пълнотата на насажденията.

В засегнатите от различни по вид, степен и процент на повредите дървостои да се проектират санитарни сечи с интензивност съобразно състоянието на насаждения.

При сортиментиране на добивите от възобновителни сечи, да се отчитат и добивите от насажденията от бившия стопански клас за реконструкция, които ще бъдат с влошена сортиментна структура.

При сортиментиране на добивите от отгледни сечи в насаждения, в които процента на съхнене е по-малък от интензивността на проектираната сеч, да се отчитат и добивите които ще бъдат с влошена сортиментна структура.

Селекционните сечи в насажденията за семепроизводство да се проектират съвместно с Горска семеконтролна станция гр. София и да се определи обема на ползваната дървесина.

В отделна таблица към записката на плана да се покажат добивите по дървесни видове от проектираните технически сечи, от насажденията във временно достъпните басейни, както и за тези извън тях.

Към записката на плана да се приложи списък на насажденията, които няма да се стопанисват по Закона за горите.

Дървесните видове за залесяване да се определят съгласно установените типове месторастения, като се отчетат техните специфични биологични

изисквания. При бъдещите залесявания да се обърне внимание на използването на горскоплодни и спътниците на основните дървесни видове. Начините за почвоподготовка и залесяване, и гъстотата и схемите на горските култури да се определят съгласно Наредбата за залесяване и инвентаризация на горски култури.

Да се предвиждат смесени горски култури от устойчиви местни видове.

Да се предвидят отглеждане на новосъздадените култури и мерки за опазването им от паша.

При констатиране на ерозионни процеси, да се предвидят и съответните мерки за опазване на горските територии от ерозия.

Към горскостопанския план да се направи извадка от Плана за опазване на горските територии от пожари", предвиден в глава трета на настоящото задание.

При разработването на горскостопанския план да се проектират по горскостопански участъци и следните допълнителни мероприятия:

- **паша на домашни животни**, съобразно състоянието на насажденията и социално-икономическите условия в района на стопанството. Към записката на плана да се приложи списък на насажденията, в които няма да се допуска паша.

- **добив на сено, билки, гъби, горски плодове и др.**, съобразно възможностите на горския фонд и добивите през изминалия ревизионен период;

- **пътно и сградно строителство**, с оглед изпълнението на предстоящите горскостопански работи през следващия ревизионен период.

Към горскостопанския план да се разработи отделна глава "**Лечебни растения**", като се опишат основните защитени и лечебни растения, техните обитания и възможен добив.

В резултат на извършеното проучване за санитарното състояние на горите, да се проектират и съответните мероприятия за борба с вредители и болести. Да се вземе под внимание динамиката на тяхното развитие, като се ползват резултатите от досегашното лесопатологично обследване на стопанството.

Във връзка с чл. 31, ал. 1 от Закона за биологичното разнообразие, за оценка за съвместимостта на планове, програми, проекти и инвестиционни предложения, които не са непосредствено свързани или необходими за управлението на защитените зони по чл. 3, ал. 1, т. 1 от Закона за биологичното разнообразие, и които поотделно или във взаимодействие с други планове, програми, проекти и инвестиционни предложения могат да окажат отрицателно въздействие върху защитените зони по чл. 3, ал. 1, т. 1 от Закона за биологичното разнообразие, към горскостопанския план да се разработи отделна глава "**Защитени зони**", което да съдържа записка с основните характеристики на зоните (площ, климатична, петрографска, почвена и др. характеристика на района, анализ и справка в табличен вид за проектираните залесявания по дървесни видове, проектираните възобновителни и отгледни сечи по дървесни видове, сегашен състав на насажденията и видове, подходящи за месторастенето в засегнатата от зоните по чл. 3, ал. 1, т. 1 от Закона за биологичното разнообразие площ, разпределението на засегнатата от зоните

по чл. 3, ал. 1, т. 1 от Закона за биологичното разнообразие площ по дървесни видове преди и след изпълнението на проектираните лесовъдски мероприятия, предвидени в плана, данни от таксация на дивеча и перспективите за достигане на оптималните дивечови запаси за основния и съпътстващи видове дивеч, съгласно ловностопанския план, проектираните мерки и мероприятия за опазване на горските територии от пожари (бариерни и лесокултурни прегради, минерализовани ивици и път за противопожарна техника)и ловностопански (дивечови сечища и просеки)мероприятия.

За идентифициране на насажденията да се използва номенклатурата на кодовете от „Ръководство за определяне на местообитанията от европейска значимост в България“, като същите се записват в полето за определяне на категорията „защитни и рекреационни гори, и гори в защитени територии“, и в протокола за категоризиране на горите същите имат тежест след защитените територии.

При наличие на информация, да се опишат и защитените зони по Закона за биологичното разнообразие и защитените територии по Закона за защитените територии и в земеделските територии.

Да се разработи и глава за **еколого-икономическия ефект** от горскостопанското планиране.

В плана да се направи анализ на икономическия ефект от изпълнението на предвидените в него мероприятия.

6. Съдържание на горскостопанския план

Горскостопанският план на ТП Държавно горско стопанство „Своге“ да се разработи както следва:

Том I. Обяснителна записка на плана.

Извадка от плана за мерките и мероприятията за опазване на горските територии от пожари, вкл. и карти в М 1: 25 000.

Том II. Приложения към записката- таблици за таксационна характеристика, протоколи, списъци, ведомост за противопожарните дялове (извадка от инвентаризацията)и др.

Том III и следващи- таксационни описания с отразени проектирани горскостопански мероприятия.

Към том I и II да се приложат:

- карта на местообитанията от европейска значимост в България
- горскостопанска ортофотокарта в М 1:10 000;
- горскостопанска карта с хоризонтали в М 1:10 000
- карта на проектираните сечи- М 1:10 000;
- предложение за строителство на пътища;
- предложение за сградостроителство;
- ведомост за противопожарните дялове (извадка от инвентаризацията);

Горскостопанският план да се разработи в четири екземпляра записка- по един за ТП Държавно горско стопанство „Своге“, Северозападно държавно предприятие гр. Враца, Регионална дирекция на горите София и Изпълнителна

агенция по горите, и работен проект за сечите и залесяванията и комплект карти в три екземпляра- по един за ТП Държавно горско стопанство „Своге“ Северозападно държавно предприятие гр. Враца и за РДГ София.

Планът да се разработи по утвърдената от Изпълнителна агенция по горите структура, номенклатури и формат на цифровата графичната и атрибутивна база данни, и се представи на възложителя и на магнитен носител, придружен с програмния продукт за работа с нея

7. Срокове за проектиране

Горскостопанският план на ТП Държавно горско стопанство „Своге“ да се разработи при едноетапно проектиране в следните указателни срокове:

1. Теренно- проучвателни работи- май-октомври 2014 год.
2. Камерална работа и представяне плана за приемане от възложителя- октомври 2014- май 2015 год.
3. При представяне на плана на възложителя, същият се предоставя и в цифров вид.
4. Представяне плана на инвеститора с всички приложения- в 30 дневен срок от получаване протокола от експертния технико-икономически съвет при Изпълнителна агенция по горите за приемане на проекта и протокола от второ лесоустройствено съвещание.

ОБЕМ И СТОЙНОСТ НА ИНВЕНТАРИЗАЦИЯТА И ПРОЕКТАНТСКИТЕ РАБОТИ

Инвентаризацията на горските територии да се извърши върху **50 531,0 ха**, а горскостопанския план за горските територии-държавна собственост и на тези, собственост на физически лица, юридически лица и техни образувания, с площ на имотите им до 2.0 ха да се изработи върху **4 023,8 ха**. Ловностопанският план да се изработи върху площ от **80 655,3 ха**, от която **50 531,0 ха** са горски територии, а **30 124.3 ха** са земеделски територии. Стойността на проектантския хонорар, изчислен по “Методика за ценообразуване при лесоустройствените и ловоустройствените дейности”, приета от Експертен технико-икономически съвет на Национално управление по горите възлиза на **333 420,23 лв. без ДДС и без корекционен коефициент** общо за горските площи върху територията на стопанството.

В тази сума е включена и цената за ловностопанско планиране, която е **52 690,24 лв. без ДДС и без корекционен коефициент**.

Инвеститор на инвентаризацията, ловностопанския план и на плана за дейностите по опазване на горските територии от пожари е Изпълнителна агенция по горите, а ТП Държавно горско стопанство „Своге“- за горскостопанския план.

СПИСЪК

на насажденията, чийто запас ще се определя
чрез пълно клупиране

Буков Нискобонитетен стопански клас Подотдели: №№ 6 е; 28 м; 44 а,у,х,ч,ш; 46 б; 48 е,к,л,н,т; 49 а,с1; 60 м; 80 т; 95 л; 109 з,м; 138 п,т,ф; 139 а; 142 а; 168 г; 170 к; 188 о; 225 в; 227 с; 248 п; 257 с,ц; 262 н; 265 ж; 273 к; 275 и,к,о; 276 е,ж,о,п,у; 278 к,н; 283 ж,и; 285 и,и1; 300 в; 301 а; 302 в; 307 н; 308 б; 309 а,в; 313 а; 330 с,т; 331 з,к,м; 333 д; 334 д,м; 335 ж; 339 г; 345 в; 348 г,е; 354 и; 384 б,е; 385 з; 386 ж; 413 л; 450 а,в,ж; 476 г; 708 г; 735 п; 793 л; 798 р,с; 837 б,в; 849 п; 863 т; 867 а,г; 874 м,о; 875 б,е,ж,п,х; 881 б,и; 887 в; 904 х; 910 з; 963 и; 971 е,ч; 973 в; 981 ж; 983 о; 989 б,г; 990 з; с обща площ 100,0 ха- в това число на 50,7 ха пълнотата на насажденията или културите е до 0,5, а за 49,3 ха пълнотата е над 0,5.

Буков Среднобонитетен стопански клас Подотдели: №№ 47 е,с,щ,ю; 53 к; 75 е,з,ж3,з3,и2,и3,л3,т2,я2; 76 и,л,м1,о,п; 80 м; 82 е; 144 х; 175 у; 187 н,п; 217 с; 255 к,л; 274 ж; 275 ж; 278 р,с; 309 ч; 329 ф; 330 м,щ; 331 д1; 332 а,з; 335 у; 337 р,у; 339 и,р; 340 к; 353 а,в; 354 б; 377 г,е; 453 г; 456 м,н; 457 о; 798 а; 838 р; 848 т; 849 х; 865 ц; 907 а; 987 в; с обща площ 31,0 ха- в това число на 7,0 ха пълнотата на насажденията или културите е до 0,5, а за 24,0 ха пълнотата е над 0,5.

Буков високобонитетен стопански клас: Подотдели: №№ 323 д; 347 г; с обща площ 2,5 ха- в това число на 1,1 ха пълнотата на насажденията или културите е до 0,5, а за 1,4 ха пълнотата е над 0,5.

Широколистен високостъблен стопански клас- Подотдели: №№ 19 л; 45 р; 46 ф; 90 б; 99 з; 131 е; 168 д; 175 л,н,ч,ю,а1; 176 б,з,л; 184 щ; 187 и,л,н2,о2; 188 с,т; 249 у; 256 о; 257 с,х,ю; 262 к; 263 к,о; 270 з,т; 272 б,п; 276 б; 279 о; 280 к,л; 281 е,с; 282 а,г,у; 293 в; 337 а1,б1; 341 г; 342 а; 345 ж; 346 ж,з; 349 г; 351 л; 369 ш,щ; 376 п; 483 б; 708 н; 713 ч; 773 ю; 793 р; 800 п; 814 з; 850 г,ж; 858 в; 863 г; 907 б; 913 а; 914 ж,з,с,т,у; 915 д; 917 г,ж; 921 р; 937 а; 938 б; 961 в; 971 х,в1; 980 д; 981 л,н,ш; 1017 и; с обща площ 116,7 ха- в това число на 81,7 ха пълнотата на насажденията или културите е до 0,5, а за 35,0 ха пълнотата е над 0,5.

Обща площ за пълно клупиране 250,2 ха- в това число на 140,5 ха пълнотата на насажденията или културите е до 0,5, а за 109,7 ха пълнотата е над 0,5.

СПИСЪК

на насажденията, чийто запас ще се определя
по математико-статистически методи

Буков Нискобонитетен стопански клас Подотдели: №№ 30 е; 43 а; 48 в,д,м,п,у; 60 а; 82 в; 170 з; 246 г,е; 253 д; 256 ц; 257 ш; 262 п; 265 е; 274 м,н; 275 з; 276 т; 278 в; 279 ж; 280 н; 283 з,к,л; 284 е,з,л,о; 285 р,ч,ж1; 286 л; 297 б,л; 301 з,и; 307 о;

309 б; 312 з; 329 д,п; 330 у,я; 333 в,ц; 334 ж; 335 к; 338 к,щ; 339 а; 342 л; 343 в; 344 б; 345 д,е; 346 е,и; 348 а,д,з; 349 а,к,л; 355 б; 356 д; 367 и; 382 м,н; 448 в; 458 и; 849 к,р,ч; 855 т; 861 и; 862 о; 866 б; 867 в; 869 б; 870 г; 872 г,д; 874 б; 905 а,б; 909 а; 912 б; 921 с; 971 к; 972 к; 974 н,у; 980 н; 981 р,а1; 984 з; 987 и; 989 ж,т,ф,ш; с обща площ 687,2 ха- в това число на 136,2 ха пълнотата на насажденията или културите е до 0.5, а за 551,0 ха пълнотата е над 0.5.

Буков Среднобонитетен стопански клас Подотдели: №№ 47 б,д,а1,в1,г1,к1; 52 а; 61 н; 228 д; 247 е,ж; 269 е; 273 з; 274 г,о; 278 п; 279 п; 283 е; 284 г,м; 285 н; 323 и; 330 н,р; 331 у; 333 п; 335 ш; 338 е; 339 в,д,з,к; 340 н,о,п; 343 а,б; 344 а,в,д; 348 в,ж; 349 и; 352 е,ж; 353 к; 353 к; 355 а,г,д; 369 ч; 370 к; 374 з; 377 з; 452 г; 710 ф; 787 с; 799 н,ч; 800 ж; 838 о; 841 ж; 849 ф,ц; 863 д; 868 е; 874 в,г; 906 м; 921 л,о; 971 ш; 985 н; 988 д; с обща площ 498,7 ха- в това число на 71,9 ха пълнотата на насажденията или културите е до 0.5, а за 426,8 ха пълнотата е над 0.5.

Буков високобонитетен стопански клас: Подотдели: №№ 47 к; 275 е; 313 в; 323 в; 324 о; с обща площ 43,2 ха- в това число на 10,7 ха пълнотата на насажденията или културите е до 0.5, а за 32,5 ха пълнотата е над 0.5.

Широколистен високостъблен стопански клас- Подотдели: №№ 172 ж; 175 г,х; 254 б; 262 г; 264 о; 265 а,б,в,г,д; 266 к; 269 м; 272 з; 273 в,д,и; 274 в; 276 в,з; 279 л; 280 в,ж; 281 и,к,ц; 282 з; 283 а,в; 286 а,б; 287 н; 295 в; 299 б,г; 329 г,р,т; 333 з; 340 е; 341 е; 342 б,г; 350 б,к,н; 356 в,г; 376 м; 591 ж; 592 е; 850 в; 870 л; 905 и; 907 ж; 909 б; 910 ж; 914 в,и,о,ц; 915 в; 921 з; 960 р,т; 961 г,д; 972 н; 977 з; 980 к,о; 981 ч,ю; 984 ж; 989 х; с обща площ 498,1 ха- в това число на 162,7 ха пълнотата на насажденията или културите е до 0.5, а за 335,4 ха пълнотата е над 0.5.

Обща площ за определяне на запаса по метода на Битерлих: 1727,2 ха- в това число на 381,5 ха пълнотата на насажденията или културите е до 0.5, а за 1345,7 ха пълнотата е над 0.5.



РЕПУБЛИКА БЪЛГАРИЯ

Министерство на земеделието и храните

Областна дирекция „Земеделие“ – Софийска област

Общинска служба по земеделие - Своге

Областна дирекция земеделие
Общинска служба по земеделие - гр. Своге

№ 21-139/18.10.13

СПРАВКА

за гори и земи в горски територии, собственост на юридически лица с площ до 20 дка в община Своге

към 22.10.2013г.


№ по ред	землище	Брой имоти	площ дка
1	Своге	5	38.989
2	Батулия	0	0.000
3	Брезовдол	0	0.000
4	Брезе	6	44.888
5	Бов	9	70.144
6	гара Бов	1	19.220
7	Буковец	9	91.985
8	Бакьово	0	0.000
9	Вл. Тричков	22	141.185
10	Губислав	2	13.402
11	Габровница	0	0.000
12	Добърчин	1	3.905
13	Дружево	11	150.581
14	Добравица	0	0.000
15	Еленов дол	1	18.714
16	Желен	2	0.725
17	Завидовци	1	0.884
18	Заселе	0	0.000
19	Заногe	8	15.025
20	Зимевица	0	0.000
21	Искрец	32	220.368
22	Луковд	0	0.000
23	Лесковдол	17	179.053
24	Лакатник	15	127.295
25	Миланово	12	128.001
26	Манастирище	0	0.000
27	Оплетня	0	0.000
28	Огоя	23	213.575
29	Осеновлаг	4	51.882
30	Редина	6	11.220
31	Реброво	0	0.000
32	Свидня	0	0.000
33	Томпсън	0	0.000
34	Церецел	5	42.524
35	Церово	0	0.000
36	Ябланица	5	32.600
	ОБЩО:	197	1616.165


КИРИЛ МЛАДЕНОВ

Началник на

Общинска служба по земеделие

гр. Своге





Държавно горско стопанство
Вх. № 1086
18.10.13
СВОГЕ

РЕПУБЛИКА БЪЛГАРИЯ
Министерство на земеделието и храните
Областна дирекция „Земеделие“ – Софийска област
Общинска служба по земеделие - Своге

PO-2-154/18.10.13

СПРАВКА


за гори и земи в горски територии, частна физическа собственост с площ до 20 дка в община Своге

към 15.10.2013г.

№ по ред	землище	Брой имоти	площ дка
1	Своге	407	2070.275
2	Батулия	236	1650.419
3	Брезовдол	25	105.636
4	Брезе	129	514.242
5	Бов	110	602.177
6	гара Бов	110	456.414
7	Буковец	84	737.773
8	Бакъово	53	230.012
9	Вл.Тричков	98	532.993
10	Губислав	138	740.314
11	Габровница	123	899.260
12	Добърчин	283	1087.848
13	Дружево	180	936.855
14	Добравица	2	4.387
15	Еленов дол	146	604.592
16	Желен	271	1177.361
17	Завидовци	96	646.143
18	Заселе	371	748.068
19	Заногe	156	884.399
20	Зимевица	263	616.118
21	Искрец	449	2312.051
22	Луково	163	936.468
23	Лесковдол	344	1500.211
24	Лакатник	558	2657.654
25	Миланово	752	3120.598
26	Манастирище	108	610.871
27	Оплетня	67	324.371
28	Огоя	329	2243.699
29	Осеновлаг	160	378.113
30	Редина	424	1993.895
31	Реброво	186	847.855
32	Свидня	377	1850.048
33	Томпсън	68	397.811
34	Церецел	325	1772.507
35	Церово	404	1466.074
36	Ябланица	183	974.593
	ОБЩО:	8178	38622.105

КИРИЛ МЛАДЕНОВ

Началник на
Общинска служба по земеделие
гр. Своге



Държавно горско стопанство
 № 1108
 23.10.2013
 СВОГЕ

РЕПУБЛИКА БЪЛГАРИЯ
 Министерство на земеделието и храните
 Областна дирекция „Земеделие” – Софийска област
 Общинска служба по земеделие - Своге

СПРАВКА

за площи от горския фонд по видове собственост

РД 21 154 / 18.10.13

към 01.01.2013г.

№	землище	ЕКАТТЕ	горски фонд						
			общини	частни	църк.	юридич.	чл.19	държавна	общо
1	гр. Своге	65869	0.00	3249.20	150.30	39.00	0.00	10852.50	14291.00
2	Батулия	.02899	0.00	5301.50	856.10	0.00	0.00	9725.30	15882.90
3	Брезовдол	.06237	0.00	209.90	0.00	348.80	0.00	11270.10	11828.80
4	Брезе	.06272	2859.60	625.10	0.00	694.00	0.00	13275.50	17454.20
5	Бов	.04546	5432.20	890.20	186.90	1719.50	0.00	8223.00	16451.80
6	гара Бов	14461	531.60	653.50	0.00	19.20	0.00	4160.60	5364.90
7	Буковец	.06985	3704.60	2876.00	80.00	388.20	0.00	16470.00	23518.80
8	Бакьово	.02289	0.00	258.30	0.00	0.00	52.50	4916.00	5226.80
9	Владо Тричко	11510	105.00	1197.50	0.00	443.00	14.10	10490.20	12249.80
10	Губислав	18040	1758.80	977.20	0.00	92.20	14.00	8786.00	11628.20
11	Габровница	14194	350.40	1715.90	0.00	139.60	0.00	11238.00	13443.90
12	Добърчин	21751	1235.40	1384.00	0.00	767.10	0.00	6420.40	9806.90
13	Дружево	23798	4015.90	1500.00	0.00	3542.60	0.00	4192.00	13250.50
14	Добравица	31316	150.00	4.40	0.00	0.00	0.00	3573.80	3728.20
15	Еленовдол	27228	36.90	786.70	0.00	18.70	0.00	11322.10	12164.40
16	Желен	29163	337.00	1634.60	0.00	1.00	129.10	8011.70	10113.40
17	Завидовци	30082	0.00	1010.40	0.00	1.00	3.60	2604.10	3619.10
18	Заселе	30350	0.00	845.60	0.00	0.00	0.00	6674.10	7519.70
19	Заногe	30329	5387.40	955.90	0.00	15.00	0.00	11497.90	17856.20
20	Зимевица	30847	5244.90	616.10	0.00	386.40	0.00	2044.20	8291.60
21	Искрец	32843	0.00	2619.30	24.00	10096.80	0.00	5840.40	18580.50
22	Луково	44330	0.00	1663.30	0.00	0.00	0.00	7042.20	8705.50
23	Лесковдол	43390	1072.10	2089.90	0.00	1635.10	0.00	9542.90	14340.00
24	Лакатник	43092	2144.80	3517.60	51.00	2816.60	0.00	6625.00	15155.00
25	Миланово	48129	0.00	6127.50	100.00	71.00	35.30	16729.80	23063.60
26	Манастирище	47024	0.00	1057.70	0.00	60.00	0.00	11139.80	12257.50
27	Оплетня	53610	0.00	516.60	0.00	0.00	10.90	7206.50	7734.00
28	Огоя	53374	5665.30	5653.40	105.60	5039.30	0.00	25536.50	42000.10
29	Осеновлаг	54122	7040.10	532.90	239.80	4794.70	0.00	15938.30	28545.80
30	Редина	62414	0.00	2799.60	30.00	20.20	0.00	7283.50	10133.30
31	Реброво	62387	109.60	1722.50	32.50	0.00	0.00	7329.60	9194.20
32	Свидня	65663	0.00	2812.20	0.00	0.00	0.00	7165.30	9977.50
33	Томпсън	72655	112.00	553.10	0.00	0.00	18.30	4232.10	4915.50
34	Церецел	78402	0.00	6169.30	0.00	228.30	0.00	16215.00	22612.60
35	Церово	78481	140.00	1684.80	0.00	0.00	13.70	8203.10	10041.60
36	Ябланица	87028	0.00	3334.90	0.00	1325.40	0.00	40536.40	45196.70
ВСИЧКО:			47433.60	69546.60	1856.20	34702.70	291.50	362313.90	516144.50

Забележка:

В справката е включена площта на горския фонд предоставена на ДЛС "Витиня"

КИРИЛ МЛАДЕНОВ

Началник на
 Общинска служба по земеделие
 гр. Своге

ОКОНЧАТЕЛНИ ФАЗИ ИЗВЕДЕНИ ЗА ПЕРИОДА 2005 - 2013 ГОДИНА НА ТЕРИТОРИЯТА НА ТП ДГС СВОГЕ

№ по ред	Отдел и подотдел	Площ в ха	Дървесен вид	Предвидено за сеч						Площ	Отсечено						
				Стояща маса-куб.м	Едра-куб.м	Средна-куб.м	Дребна-куб.м	Всичко стр.-куб.м	Дърва-куб.м		Стояща маса-куб.м	Едра-куб.м	Средна-куб.м	Дребна-куб.м	Всичко стр.-куб.м	Дърва-куб.м	
2005 г.																	
1	143 Н	0.9	И-214	40	21	2	1	24	7	0.9			21	2	1	24	10
2	781 Б	1.1	И-214	60	33	19	3	55	3	1.1			34	17	4	55	4
2006 г.																	
3	120 з	5.3	И-214	280	171	25	16	212	63	5.3	171	171	171	25	16	212	63
4	331 Т	2.0	Бк 10	80	-	-	-	-	69	2.0	80	80	-	-	-	-	69
5	338 Д	5.5	Бк 6, здб 4	550	-	-	-	-	477	5.5	440	440	-	-	-	-	382
6	370 о	0.9	здб5, Бк 4, кл 1	110	-	-	-	-	83	0.9	110	110	-	-	-	-	83
7	438 В	0.5	тп	140	45	2	1	48	87	0.5	151	151	57	2	1	60	87
8	438 Ч	0.8	тп	150	31	13	3	47	89	0.8	163	163	40	16	3	59	89
9	84 К	0.5	тп	41	27	-	2	29	10	0.5	41	41	77	-	2	79	10
10	84 Л	0.4	тп	82	59	6	5	70	10	0.4	82	82	57	6	5	68	10
11	171 а	1.0	тп	77	45	-	1	46	25	1.0	77	77	45	-	1	46	25
12	241 а	0.7	тп	57	34	4	2	40	14	0.7	57	57	32	4	-	36	13
2007 г.																	
13	204 Н	0.4	тп	67	51	4	4	59	6	0.4	70	70	49	4	4	57	8
14	204 У	0.5	тп	63	47	3	4	54	7	0.5	65	65	45	3	4	52	8
15	307 Ч	0.48	тп	32	20	6	1	27	4	0.48	32	32	20	5	1	26	4
16	338 Д	1.3	Бк/здб	110	-	-	-	-	95	1.3	110	110	-	-	-	-	95
17	338 И	3.6	Бк	120	1	3	-	4	92	3.6	120	120	1	3	-	4	94
18	84 М	0.04	тп	10	4	2	-	6	4	0.04	10	10	4	2	-	6	4
19	84 С	0.01	тп	6	3	-	-	3	3	0.01	6	6	3	-	-	3	3
20	140 з	0.01	тп	17	9	1	-	10	6	0.01	9	9	5	2	-	7	2
21	140 Л	0.08	тп	30	14	-	-	14	14	0.08	30	30	14	-	-	14	14
22	206 ж1	0.2	тп	29	10	-	1	11	17	0.2	29	29	10	-	1	11	17
23	234 Ч	0.05	тп	16	8	2	-	10	6	0.05	16	16	8	2	-	10	6
24	234 У	0.01	тп	9	4	4	-	8	1	0.01	13	13	4	4	-	8	3

25	436 д	0.08	тп	12	9	1	-	10	2	0.08	12	9	1	-	10	2	
26	436 е	0.05	тп	8	6	1	-	7	1	0.05	8	6	1	-	7	1	
27	438 ю	0.2	тп	31	21	6	1	28	3	0.2	31	21	6	1	28	3	
28	438 ш	0.2	тп	25	16	5	-	21	3	0.2	25	16	5	-	21	3	
29	438 щ	0.1	тп	21	14	3	1	18	3	0.1	21	14	3	1	18	3	
30	483 и	0.7	тп	23	16	-	-	16	5								
31	744 п	0.02	тп	14	5	-	-	5	9	0.02	5	5	-	-	5	-	
32	744 н	0.03	тп	14	1	-	-	1	13								
33	780 м	1.00	тп	58	41	9	2	52	4	1.00	58	41	9	2	52	4	
34	826 ф	0.9	тп	73	56	7	2	65	4	0.9	73	56	7	2	65	4	
35	826 п	0.02	тп	6	5	-	-	5	1	0.02	5	5	-	-	5	-	
36	827 х	0.3	тп	120	79	-	6	85	30	0.3	120	79	-	6	85	30	
37	829 р	0.3	тп	48	34	5	1	40	5	0.3	48	34	5	1	40	5	
38	830 а	0.08	тп	26	15	-	1	16	9	0.08	17	15	-	1	16	-	
39	830 о	0.1	тп	56	42	6	3	51	4	0.1	56	42	6	3	51	4	
2008 г.																	
40	436 д	0.3	тп	70	46	12	3	61	6	0.3	70	46	12	3	61	6	
41	436 е	0.1	тп	28	19	5	-	24	3	0.1	28	19	5	-	24	3	
42	438 ю	1.2	тп	106	53	35	5	93	10	1.2	93	53	27	5	85	5	
43	269 д	0.8	здб	51	4	1	-	5	35	0.8	51	4	1	-	5	5	
2009 г.																	
44	332 о	0.05	бк	7	-	-	-	-	7	0.05	7	-	-	-	-	7	
45	331 ц	0.05	бк	10	-	-	-	-	10	0.05	9	-	-	-	-	7	
46	332 л	0.03	бк	1	-	-	-	-	1	0.03	2	-	-	-	-	1	
47	171 г	0.25	цр	6	-	-	-	-	6	0.25	6	-	-	-	-	1	
ОБЩО:				2990	1119	192	69	1380	1641		3021	4662	7683	15366	27711	50760	6

Промяна на предназначението, учредяване право на ползване и сервитути върху гори и земи от Горския фонд (заповеди/ решения, отдел, подотдел и площ)

Решение/ Заповед №/ дата	земище	имот №	отдел/ подотдел по Реш./Зап.	отдел/ подотдел - действително	площ дка
Р 164/18.03.2011 г.	с. Оплетня	000164	171 2	171 2	6.58
За изключване /промяна предназначението/ на гори и земи от ГТ			171 в	171 в	0.87
			171 е	171 3	0.11
				общо:	7.56
	с. Оплетня	000170	171 1	170 а	0.12
			171 а	170 2	1.23
			171 2	170 е	0.01
				171 2	1.5
				общо:	2.86
	с. Оплетня	000167	84 12	84 м	0.42
			84 9	84 9	3.08
		84 л	84 л	0.97	
		84 14	84 14	2.84	
		84 15	84 15	3.04	
			общо:	10.35	
	с. Оплетня	000168	84 л	84 л	2.93
	с. Томпсън	000043	483 и	483 и	4.50
			483 4	483 4	1.00
			484 к	484 к	2.00
			484 4		
				общо:	7.50
	гр. Своге	000305	484 и	484 и	4.0
			484 ж	484 ж	1.3
				общо:	5.30
рег. индекс ИАГ-5522/ 05.02.2013 г.	с. Церово	077003	145 б-част	145 н	0.4
рег. индекс ИАГ-2719/ 18.01.2013 г.	гр. Своге	064098	493 1	493 1	0.827
	гр. Своге	064099	493 1	493 1	0.087
Учредяване на безсрочен сервитут върху поземлени имоти в ГТ	гр. Своге	064105	493 а	493 а	0.078
	гр. Своге	064106	493 а	493 а	0.63
			493 б	493 д	0.31
				общо:	0.94
	гр. Своге	064094	493 а	493 а	0.399
	гр. Своге	064095	493 2	493 2	0.013
			493 а	493 а	0.012
				общо:	0.025
	гр. Своге	064096	493 2	493 2	0.113
	гр. Своге	066002	493 л	493 н	0.113
РД49-289/ 19.07.11 г.		073013	482 л-част	482 м	3.007
ИЗКЛЮЧВАНЕ		073069	482 л-част	482 к	0.999
		073009	482 л-част	482 п	3.000
	гр. Своге	030011	482 ж	482 ж	3.663
Р 895/ 23.12.2010 г.	с. Томпсън	000329	483 к	483 к	3.383
		000331	727 2	727 2	5.059
		000333	727 р	727 р	0.437
		000335	727 р	727 р	0.579
		000336	727 р	727 р	0.603
	гр. Своге	030014	484 ж	484 ж	2.617
	гр. Своге	030015	484 ж	484 ж	11.881
			484 з	484 з	13.00

				общо:	24.88
	гр. Своге	073023	471 х	471 х	7.151
			471 9	471 9	4.00
				общо:	11.15
	с. Редина	073042	471 х	471 х	5.987
			471 9		
		073044	471 х	471 х	9.058
			471 9	471 9	1.00
				общо:	10.06
		073046	471 х	471 х	3.789
		073048	471 8	471 8	0.329
		073050	471 х	471 х	6.189
		073052	482 о	482 о	4.053
		073054	472 в	472 в	3.813
		073056	486 6	482 6	0.119
			486 л	482 л	1.167
				общо:	1.286
		073061	482 и	482 и	0.582
			482 к	482 5	1.436
				общо:	2.018
	с. Желен	035020	241 а	241 а	3.98
				241 б	1.36
				общо:	5.34
	с. Желен	035041	241 а	241 а	1.741
		035053	241 2	241 2	9.94
			241 д	241 д	3.55
				241 г	0.3
				общо:	13.79
	с. Желен	035072	241 а	241 а	2.28
			241 г	241 г	3.29
			241 д	241 д	1.43
			241 2	241 2	14.62
				241 5	0.44
				общо:	22.06
	с. Желен	035076	241 2	241 2	0.918
	с. Заселе	000229	139 ю	139 ю	0.81
			140 з	140 з	11.48
			140 л	140 л	7.77
				140 3	0.13
				общо:	20.19
		000232	139 ю	139 ю	3.591
	с. Гара Бов	005018	196 8	196 8	0.36
			196 о	196 о	5.83
				196 9	0.35
				общо:	6.54
	с. Заногe	000229	131 л	131 л	4.221
	с. Оплетня	000131	171 а	171 а	10.189
		010197	171 1	171 1	0.18
				171 б	2.52
				общо:	2.7
	с. Миланово	135030	84 с	84 с	2.72
				84 17	0.05
				общо:	2.77
	с. Габровница	011003	247 а	247 а	2.36
			248 1		
				общо:	2.36

Движение на площи между ТП ДГС/ДЛС в резултат от променени
землищни граници, които са граници межд ТП ДГС/ДЛС

Преминава към:	отдел	подотдел	площ/ха
ТП ДЛС ВИТИНЯ	888	цял	104,4
	889	цял	68,4
	890	цял	56,4
	891	цял	58,6
	892	цял	89,8
	893	цял	75,8
	894	цял	72
	895	цял	39,6
	896	цял	50
	897	цял	51,4
	898	цял	48,4
	899	цял	82,3
	900	цял	57,6
	901	цял	76,9
	902	цял	56,5
	903	цял	70,1
	992	цял	73,1
	993	цял	91,6
	994	цял	44,9
	995	цял	44,2
	996	цял	85,8
	997	цял	77,1
	998	цял	73,9
	999	цял	49,1
	1000	цял	45,5
	1001	цял	73,5
	1002	цял	84,1
	1003	цял	78,6
	1004	цял	80,6
	1005	цял	50,8
	1006	цял	43,7
	1007	цял	68
	1008	цял	81
	1009	цял	81
	1010	цял	75,3
	1011	цял	69,9
	1012	цял	69,4
ОБЩО:			2499,3
ТП ДГС СОФИЯ	953	д	3,4
		е - част	10,2
		ж	4,3
		з	2,2
		2 - част	2,3
		з	0,7
			23,1
	1024	а	10,9

		б	1,2
		в	16,9
		г	2,3
		д	11,1
		е	9,7
		ж	16,3
		1	0,3
		2	3,7
		3	0,3
		4	0,6
		5	0,3
		6	0,4
		7	0,3
			74,3
	1025	б - част	0,4
		в	1,5
		г - част	3,6
		д - част	0,2
		ж - част	1,9
		з - част	13,9
		и	6,2
		к	1,6
		л	1,3
		1	2,8
		2	0,7
		3	1
		4	0,2
			35,3
	1027	цял	59,2
	1028	цял	17,7
ОБЩО:			209,6