

ИЗПЪЛНИТЕЛНА АГЕНЦИЯ ПО ГОРИТЕ  
РЕГИОНАЛНА ДИРЕКЦИЯ ПО ГОРИТЕ – СОФИЯ  
ЮГОЗАПАДНО ДЪРЖАВНО ПРЕДПРИЯТИЕ ГР. БЛАГОЕВГРАД  
ТП „ДЪРЖАВНО ГОРСКО СТОПАНСТВО – ЕТРОПОЛЕ”

УТВЪРЖДАВАМ,  
ИЗПЪЛНИТЕЛЕН ДИРЕКТОР НА ИАГ:  
(инж. ГРИГОР ГОГОВ)

София, 12.02.2013 г.



З А Д А Н И Е

ЗА ИНВЕНТАРИЗАЦИЯ НА ГОРСКИТЕ ТЕРИТОРИИ,  
ИЗРАБОТВАНЕ НА ПЛАН ЗА ЛОВНОСТОПАНСКИТЕ ДЕЙНОСТИ  
И ЗА ДЕЙНОСТИТЕ ПО ОПАЗВАНЕ НА ГОРСКИТЕ ТЕРИТОРИИ ОТ  
ПОЖАРИ

ЗА ИЗРАБОТВАНЕ НА ГОРСКОСТОПАНСКИ ПЛАН ЗА ГОРСКИТЕ  
ТЕРИТОРИИ В РАЙОНА НА ДЕЙНОСТ НА ТП „ДЪРЖАВНО ГОРСКО  
СТОПАНСТВО ЕТРОПОЛЕ”

Изработил:  
(инж. Б. Константинов)

Директор на ТП „ДГС Етрополе”:

(инж. И. Иванов)



София, септември-октомври 2013 год.

Сметка - № 1

ема и стойността за инвентаризация на горските територии, изработването на горскостопанските карти, план за ловностопански дейности и план за дейностите по опазване от пожари за района на ТП ДГС "Етрополе" в границите на община Етрополе, област София

(съгласно Схема за определяне на цената на лесоустройствените и лесоустройствени проекти)

| Категория на сложност  | Обем ха   | Категория на трудност |          |            |          |          |            |           |          |            |          |          |            | Общо       |            |
|--|-----------|-----------------------|----------|------------|----------|----------|------------|-----------|----------|------------|----------|----------|------------|------------|------------|
|  |           | I                     |          |            | II       |          |            | III       |          |            | IV       |          |            | Всичко, лв | Общо лева  |
|  |           | Площ, ха              | Цена, лв | Всичко, лв | Площ, ха | Цена, лв | Всичко, лв | Площ, ха  | Цена, лв | Всичко, лв | Площ, ха | Цена, лв | Всичко, лв |            |            |
| 2  | 3         | 4                     | 5        | 6          | 7        | 8        | 9          | 10        | 11       | 12         | 13       | 14       | 15         | 16         |            |
| проекти на гори, на които запасът се определя, чрез таксационни описания и техни таблици   | 21 177.00 | 184.00                | 1.69     | 310.96     | 2 439.00 | 1.76     | 4 292.64   | 12 681.00 | 1.79     | 22 698.99  | 5 873.00 | 1.89     | 11 099.97  |            | 38 402.56  |
| проекти на семенни бази, защитени територии, Ползащитни горски пояси, ли издънков насаждения и други горски площи, на които запасът се определя чрез таксационни описания и растежни таблици и границите им на една се очертават чрез боядисване, без да се клупират | 1 181.00  | 11.00                 | 2.21     | 24.31      | 136.00   | 2.41     | 327.76     | 707.00    | 2.50     | 1 767.50   | 327.00   | 2.60     | 850.20     |            | 2 969.77   |
| проекти на големи горски площи   | 244.00    | 2.00                  | 0.36     | 0.72       | 28.00    | 0.39     | 10.92      | 146.00    | 0.42     | 61.32      | 68.00    | 0.46     | 31.28      |            | 104.24     |
| Европроизводителни, клекови формации, нелесопродатни площи   | 1 389.00  | 12.00                 | 0.16     | 1.92       | 160.00   | 0.20     | 32.00      | 832.00    | 0.23     | 191.36     | 385.00   | 0.26     | 100.10     |            | 325.38     |
| ИЧКО   | 23 991.00 | 209.00                |          | 337.91     | 2 763.00 |          | 4 663.32   | 14 366.00 |          | 24 719.17  | 6 633.00 |          | 12 081.55  |            | 41 801.95  |
| ановане и картиране на типови горски месторастения,  |           |                       |          |            |          |          |            |           |          |            |          |          |            |            |            |
| а държавните горски територии  | 442.00    | 442.00                | 0.80     | 353.60     |          |          |            |           |          |            |          |          |            |            | 353.60     |
| а нелъжавните горски територии   | 270.00    | 270.00                | 1.25     | 337.50     |          |          |            |           |          |            |          |          |            |            | 337.50     |
| туализация на типови горски месторастения,   |           |                       |          |            |          |          |            |           |          |            |          |          |            |            |            |
| а държавните горски територии  | 17 501.00 | 17 501.00             | 0.39     | 6 825.39   |          |          |            |           |          |            |          |          |            |            | 6 825.39   |
| а нелъжавните горски територии   | 5 067.00  | 5 067.00              | 0.60     | 3 040.20   |          |          |            |           |          |            |          |          |            |            | 3 040.20   |
| аботка на проекта в дигитален вид - в изискуемия формат и предаване на етронен носител,  |           |                       |          |            |          |          |            |           |          |            |          |          |            |            |            |
| а държавните горски територии  | 18 654.00 | 18 654.00             | 0.33     | 6 155.82   |          |          |            |           |          |            |          |          |            |            | 6 155.82   |
| а нелъжавните горски територии   | 5 337.00  | 5 337.00              | 0.50     | 2 668.50   |          |          |            |           |          |            |          |          |            |            | 2 668.50   |
| идентифициране на типовите горски местообитания по приложение № 1 към она за биологичното разнообразие,  |           |                       |          |            |          |          |            |           |          |            |          |          |            |            |            |
| а държавните горски територии  | 7 388.00  | 7 388.00              | 0.39     | 2 881.32   |          |          |            |           |          |            |          |          |            |            | 2 881.32   |
| а нелъжавните горски територии   | 540.00    | 540.00                | 0.60     | 324.00     |          |          |            |           |          |            |          |          |            |            | 324.00     |
| аботна цена  |           |                       |          |            |          |          |            |           |          |            |          |          |            |            | 64 388.28  |
| аботна цена на I ха  |           |                       |          |            |          |          |            |           |          |            |          |          |            |            | 2.68       |
| аботна цена на I ха  |           |                       |          |            |          |          |            |           |          |            |          |          |            |            | 6 438.83   |
| аботна цена на I ха  |           |                       |          |            |          |          |            |           |          |            |          |          |            |            | 77 265.94  |
| аботна цена на I ха  |           |                       |          |            |          |          |            |           |          |            |          |          |            |            | 3.22       |
| аботна цена на I ха  |           |                       |          |            |          |          |            |           |          |            |          |          |            |            | 20 731.80  |
| аботна цена на I ха  |           |                       |          |            |          |          |            |           |          |            |          |          |            |            | 3 378.30   |
| аботна цена на I ха  |           |                       |          |            |          |          |            |           |          |            |          |          |            |            | 1 776.00   |
| аботна цена на I ха  |           |                       |          |            |          |          |            |           |          |            |          |          |            |            | 25 886.10  |
| аботна цена на I ха  |           |                       |          |            |          |          |            |           |          |            |          |          |            |            | 103 152.04 |
| аботна цена на I ха  |           |                       |          |            |          |          |            |           |          |            |          |          |            |            | 0.00       |
| аботна цена на I ха  |           |                       |          |            |          |          |            |           |          |            |          |          |            |            | 103 152.04 |
| аботна цена на I ха  |           |                       |          |            |          |          |            |           |          |            |          |          |            |            | 206 304.07 |
| аботна цена на I ха  |           |                       |          |            |          |          |            |           |          |            |          |          |            |            | 8.60       |




## Сметка № 2

за обема и стойността на проучвателните и проектни работи за изработването на горкостопански план за горските територии - държавна собственост в района на дейност на ТП "ДГС Етрополе", София област (съгласно Схема за определяне на цената на лесоустройствените и лесоустройствени проекти)

| Обем ха   | Категория на трудност |           |            |          |          |            |           |          |            |          |          |            |            |          |            |  | Общо лева |
|---|-----------------------|-----------|------------|----------|----------|------------|-----------|----------|------------|----------|----------|------------|------------|----------|------------|--|-----------|
|   | I                     |           |            |          | II       |            |           |          | III        |          |          |            | IV         |          |            |  |           |
|   | Площ, ха              | Цена, лв  | Всичко, лв | Площ, ха | Цена, лв | Всичко, лв | Площ, ха  | Цена, лв | Всичко, лв | Площ, ха | Цена, лв | Всичко, лв | Площ, ха   | Цена, лв | Всичко, лв |  |           |
| 3   | 4                     | 5         | 6          | 7        | 8        | 9          | 10        | 11       | 12         | 13       | 14       | 15         | 16         |          |            |  |           |
| Категория на сложност 2   |                       |           |            |          |          |            |           |          |            |          |          |            |            |          |            |  |           |
| юйство на гори, на които запасът се определя чрез пълно клупиране   | 219,00                | 7,31      | 14,62      | 25,00    | 8,74     | 218,50     | 131,00    | 10,81    | 1416,11    | 61,00    | 13,71    | 836,31     | 2485,54    |          |            |  |           |
| защеления със склопеност от 0.1 до 0.5  | 184,00                | 11,81     | 23,62      | 21,00    | 13,84    | 290,64     | 110,00    | 17,41    | 1915,10    | 51,00    | 21,51    | 1097,01    | 3326,37    |          |            |  |           |
| защеления със склопеност 0.6 до 1.0   |                       |           |            |          |          |            |           |          |            |          |          |            |            |          |            |  |           |
| юйство на гори, на които запасът се определя, чрез пробни ленти и др. матико-статистически методи   | 3 128,00              | 3,71      | 103,88     | 360,00   | 4,99     | 1 796,40   | 1 874,00  | 6,51     | 12 199,74  | 866,00   | 7,71     | 6 676,86   | 20 776,88  |          |            |  |           |
| юйство на гори, на които запасът се определя, чрез таксационни описания и ежния таблици   | 12 647,00             | 0,91      | 121,03     | 1 368,00 | 0,95     | 1 299,60   | 7 631,00  | 0,96     | 7 325,76   | 3 515,00 | 1,02     | 3 585,30   | 12 331,69  |          |            |  |           |
| юйство на семенни бази, защитени територии, Подзащитни горски пояси, и издължови насаждения и други горски площи, на които запасът се определя чрез таксационни описания и растежни таблици и границите им на на се очертават чрез боядисване, без да се клупират | 1 181,00              | 1,19      | 13,09      | 136,00   | 1,30     | 176,80     | 707,00    | 1,35     | 954,45     | 327,00   | 1,40     | 457,80     | 1 602,14   |          |            |  |           |
| юйство на голи горски площи   | 205,00                | 0,19      | 0,38       | 24,00    | 0,21     | 5,04       | 122,00    | 0,23     | 28,06      | 57,00    | 0,25     | 14,25      | 47,73      |          |            |  |           |
| ервопроизводителни, клекови формации, нелесопродигодни площи  | 1 090,00              | 0,09      | 0,90       | 125,00   | 0,11     | 13,75      | 653,00    | 0,12     | 78,36      | 302,00   | 0,14     | 42,28      | 135,29     |          |            |  |           |
| сървопроизводителни площи   | 18 654,00             | 188,00    | 277,52     | 2 059,00 | 2 059,00 | 3 800,73   | 17 228,00 |          | 23 917,58  | 5 179,00 |          | 12 709,81  | 40 705,64  |          |            |  |           |
| ицКО  |                       | 442,00    | 194,48     |          |          |            |           |          |            |          |          |            | 194,48     |          |            |  |           |
| иноване и картиране на типове горски местообразования   | 17 501,00             | 17 501,00 | 0,21       | 3 675,21 |          |            |           |          |            |          |          |            | 3 675,21   |          |            |  |           |
| ализиране на тип. гор. местообразования и целевия състав  |                       |           |            |          |          |            |           |          |            |          |          |            |            |          |            |  |           |
| аботка на проекта в дигитален вид - в изискуемия формат и предаване на тронен носител   | 18 654,00             | 18 654,00 | 0,18       | 3 357,72 |          |            |           |          |            |          |          |            | 3 357,72   |          |            |  |           |
| идентифициране на типовете горски местообразования по приложение № 1 към на за биологичното разнообразие  | 7 388,00              | 7 388,00  | 0,21       | 1 551,48 |          |            |           |          |            |          |          |            | 1 551,48   |          |            |  |           |
| евна цена   |                       |           |            |          |          |            |           |          |            |          |          |            | 49 484,53  |          |            |  |           |
| евна цена на I ха   |                       |           |            |          |          |            |           |          |            |          |          |            | 2,65       |          |            |  |           |
| ициент за стопански класове К=1,1 (условни производствени групи)  |                       |           |            |          |          |            |           |          |            |          |          |            | 4 948,45   |          |            |  |           |
| ициент за ср. площ на подотдел (3.0 до 5.0 ха) К  |                       |           |            |          |          |            |           |          |            |          |          |            | 4 948,45   |          |            |  |           |
| ициент за нанасянето на имотните граници - частни гори К=1,1  |                       |           |            | 2 960,00 | 3,64     | 10 774,40  |           |          |            |          |          |            | 1 077,44   |          |            |  |           |
| а за лесоустройство   |                       |           |            |          |          |            |           |          |            |          |          |            | 60 458,88  |          |            |  |           |
|   |                       |           |            |          |          |            |           |          |            |          |          |            |            |          |            |  |           |
|   |                       |           |            |          |          |            |           |          |            |          |          |            |            |          |            |  |           |
| ЩА ЦЕНА - БЕЗ ДДС   |                       |           |            |          |          |            |           |          |            |          |          |            | 60 458,88  |          |            |  |           |
| ициент съг.раздел III от Методиката и Заповед №128/13.02.2014 г. за иност на К=2.0  |                       |           |            |          |          |            |           |          |            |          |          |            | 120 917,75 |          |            |  |           |

6,48





МИНИСТЕРСТВО НА ЗЕМЕДЕЛИЕТО И ХРАНИТЕ  
ИЗПЪЛНИТЕЛНА АГЕНЦИЯ ПО ГОРИТЕ

София, бул. "Христо Ботев" №55, тел. централа 98511, факс 981 37 36

Рег. индекс:

София, 18.02.2014

ОДОБРЯВАМ  
ИНЖ. ГРИГОР ГОГОВ  
ИЗПЪЛНИТЕЛЕН ДИРЕКТОР



ДОКЛАД

от инж. Христо Христов – директор на дирекция ИПГТ

Относно: Утвърждаване на протоколи от Експертен съвет

УВАЖАЕМИ ГОСПОДИН ГОГОВ,

Приложени, представям Ви за утвърждаване протоколите на Експертния съвет за приема на задания за извършване на инвентаризация, изработване на планове за ловностопанските дейности и за дейностите по опазване на горските територии от пожари, както и за изработване на горскостопански планове за горските територии – държавна собственост през 2014/2015 г.

Протоколите са подписани с особено мнение от инж. Илия Ангелов, с което изразява несъгласие относно планирането на горскостопански мероприятия в поземлени имоти в горски територии – собственост на физически лица, юридически лица и техни обединения с площ до 2 ха. за сметка на държавния бюджет, съгласно чл. 13, ал.2 от ЗГ.

Като председател на Експертния съвет, изразявам следното становище по особеното мнение на г-н Ангелов::

С последното изменение на ЗГ (чл.13, ал.2) е записано, че горскостопанските планове за териториалните поделения на държавните предприятия по чл. 163 от ЗГ включват и горските територии - собственост на физически лица, юридически лица и техни обединения с **обща площ на поземлените им имоти до 2 ха включително**. Съгласно чл.13, ал.7, изработването им се възлага едновременно с инвентаризацията и се финансира от държавния бюджет. Действително, текстът на чл.13, ал.2 от Закона за горите е неясен, що се отнася до „*поземлени имоти с обща площ до 2 ха*“. След многократно обсъждане на текста, вкл. и с ГД „Земеделие и поземлен отношения“ към МЗХ се установи, че не е възможно да се предостави пълна информация за имената на собствениците на поземлените имоти, от където да се установи кои от тях притежават собственост с обща площ до 2 ха вкл. Във връзка с това, с писмо с рег. индекс ИАГ-35512/28.09.2012 г., съгласувано от дирекция „АПИО“, бяха дадени указания, мероприятия да се проектират във всички подотдели в които има имот/имоти, собственост на физически лица, юридически лица и техни обединения с площ до 2 ха на всеки собственик. Тези мероприятия да се отразяват само на таксационните описания и картите на проектираните сечи, без да се изработват отделни горскостопански планове за всеки собственик, като в записката на горскостопанския план изрично да се запише, че от планираните мероприятия в тези насаждения могат да се ползват само собственици, чиито имоти са с площ до 2 ха вкл. и се приложи списък на тези имоти. Тъй като мероприятията ще се предвиждат за цялото насаждение, ако то не е хомогенно, възможно е таксационните данни за конкретния имот да не съответстват на средните за насаждението. В тази връзка, чл.13, ал.14 от ЗГ дава възможност всеки собственик да прецени дали да се възползва от планираните мероприятия или да възложи изработването на горскостопанска програма за своя сметка.

Считам за неоснователно твърдението на инж. Ангелов, че с планирането на горскостопански мероприятия по този начин ще се ощети държавният бюджет, разходите за това са незаконосъобразни и биха се приели като държавна помощ. Нещо по-вече, в заданията не са предвидени конкретни средства за това. Такива средства на този етап не могат и да бъдат предвидени, тъй като при изработване на заданията не е ясна точната площ на имотите до 2 ха, а и няма определена цена за планиране на мероприятията, които ще се отразяват само на таксационните описания и картния материал.

Подобни са съображенията и по отношение разпоредбата на чл. 187, ал.3 от ЗГ, според която действията по опазване на горските територии – собственост на физически лица, юридически лица и техни обединения с обща площ на поземлените им имоти до 2 ха вкл. се организират и финансират от държавните предприятия по чл. 163 от ЗГ. Практическото приложение на тази разпоредба, доколкото ми е известно, е обект на подготвяното от дирекция „Лов и опазване на горските територии“ изменение на Наредба №1 за контрола и опазването на горските територии.

Действително, текстът на чл.13, ал.2 от Закона за горите е неясен, що се отнася до „поземлени имоти с обща площ до 2 ха“, но не считам за основателно тълкуванието му от г-н Ангелов, че под обща площ до 2 ха следва да се разбира общата площ на всички поземлени имоти, собственост на физически и юридически лица и техните обединения.

**Уважаеми г-н Гогов,**

Предлагам Ви да одобрите протоколите от заседанията на експертните съвети без особеното мнение на инж. Ангелов и планирането на мероприятията в поземлени имоти в горски територии – собственост на физически лица, юридически лица и техни обединения с площ до 2 ха. да се извършва съгласно указанията, дадени с писмо рег. индекс ИАГ-35512/28.09.2012 г. на изпълнителния директор на ИАГ. За планирането в тези територии не се предвиждат средства, така че бюджетът няма да бъде ощетен.

Приложение: 1. 2 бр. протоколи с особено мнение


2. копие на писмо с рег. индекс ИАГ-35512/28.09.2012 г.

**С уважение,**

**ИНЖ. ХРИСТО ХРИСТОВ**

Директор на дирекция ИППТ  
и председател на Експертния съвет

ОДОБРЯВАМ:  
ИЗП. ДИРЕКТОР НА ИАГ:  
ИНЖ. ГРИГОР БОГОВ/  
София 12.12.2013 ..... год.



## ПРОТОКОЛ

от заседание на експертен съвет при Изпълнителна агенция по горите

Днес, 17.12.2013 год., в изпълнение на заповед № 1077/03.12.2013 г. на изпълнителния директор на Изпълнителна агенция по горите, се проведе заседание на Експертния съвет със задача да разгледа задания за инвентаризация на горските територии, изработването на горскостопанските карти, горскостопански планове, плановете за ловностопанските дейности и за дейностите по опазване от пожари за ТП „Държавно горско стопанство - Свиленград”, ТП „Държавно горско стопанство - Тича”, ТП „Държавно горско стопанство - Брезник”, ТП „Държавно горско стопанство – Белово” и ТП „Държавно горско стопанство – Етрополе”.

Заседанието се проведе под председателството на инж. Христо Христов – директор на дирекция „Инвентаризация и промени в горските територии” и с участието на:

|                        |                                   |
|------------------------|-----------------------------------|
| инж. Стойчо Бялков     | - директор на дирекция „ГЛД”      |
| инж. Димитър Баталов   | - и.д. директор на дирекция „ОГЛ” |
| инж. Илия Ангелов      | - началник на отдел „ИГП”         |
| инж. Димитър Бърдаров  | - началник на отдел „ВСПЗГ”       |
| д-р инж. Ценко Ценов   | - началник на отдел „НГКДГ”       |
| инж. Любен Желев       | - главен експерт в отдел „ИГП”    |
| инж. Емил Ракъджиев    | - главен експерт в отдел „ВСПЗГ”  |
| инж. Камен Димитров    | - главен експерт в отдел „ОПКГТ”  |
| инж. Петко Илиев       | - старши експерт в отдел „НГКДГ”  |
| инж. Спас Тодоров      | - държавен експерт в МЗХ          |
| инж. Любомир Радев     | - държавен експерт в МЗХ          |
| инж. Георги Мачугански | - главен експерт в АГКК           |
| проф. Кирил Богданов   | - преподавател в ЛГУ гр. София    |
| Ради Радев             | - главен експерт в НЛРС - СЛРБ    |
| проф. Христо Цаков     | - директор на ИГ - БАН            |

В заседанието взеха участие още:

|                          |  |
|--------------------------|--|
| инж. Златка Азманова     | - началник отдел в ЮИДП гр. Сливен         |
| инж. Стоян Момов         | - главен експерт в ЮЗДП гр. Благоевград    |
| инж. Кремена Атанасова   | - главен експерт в РДГ гр. Сливен          |
| инж. Кирил Христов       | - зам. директор на РДГ гр. Кърджали        |
| инж. Василий Маринковски | - директор на дирекция в РДГ гр. Кюстендил |
| инж. Георги Серафимов    | - главен експерт в РДГ гр. Пазарджик       |
| инж. Боян Бенев          | - зам. директор на РДГ гр. София           |
| инж. Марияна Маринова    | - главен експерт в РДГ гр. София           |
| инж. Антони Тодоров      | - директор на ТП „ДГС – Свиленград”        |
| инж. Яни Блецов          | - директор на ТП „ДГС – Тича”              |
| инж. Димчо Белев         | - директор на ТП „ДГС – Белово”            |
| инж. Алексей Тодоров     | - главен инженер в ТП „ДГС – Белово”       |
| инж. Иван Иванов         | - директор на ТП „ДГС – Етрополе”          |
| инж. Петя Стамова        | - зам. директор на ТП „ЛГС – Брезник”      |

|                         |                    |
|-------------------------|--------------------|
| инж. Мариан Трайков     | - автор на задание |
| инж. Борис Константинов | - автор на задания |
| инж. Богдан Богданов    | - автор на задания |

След станалите разисквания експертния съвет реши:

I. Приема заданието за изработване на горскостопански план, за инвентаризация на горските територии, изработването на горскостопанските карти, плановете за ловностопанските дейности и за дейностите по опазване от пожари в района на дейност на ТП „Държавно горско стопанство - Свиленград“, и протоколът за неговото разглеждане със следните допълнения:

I.1. Резултатите от извършената инвентаризация да се изготвят в два екземпляра – за Изпълнителната агенция по горите и за Регионална дирекция по горите гр. Кърджали, които включват обяснителна записка и таксационни описания и горскостопански карти с отразени горскостопански и ловностопански мероприятия, предвидени в горскостопанския и ловностопанския план за държавните горски територии в района на дейност на ТП „Държавно горско стопанство - Свиленград“.

I.2. Защитните гори при категоризацията на горските територии да бъдат съгласно чл. 5, ал. 2 от Закона за горите;

I.3. Към резултатите от извършената инвентаризация да се изготвят списъци на горските територии съгласно чл. 83 от Закона за горите ;

I.4. Насажденията от I, II и част от III бонитет от стопански класове ЗдСрНП и БлСрНП, с добра правостъбленост и липсващо възобновяване, да се стопанисват при турнус на сеч 80 години;

I.5. В таксационните описания да се нанасят кодовете на защитените зони по Натура 2000 и на типовете горски местообитания;

I.6. Да се изготви списък на насажденията, които са били стопанисвани средностъблено;

I.7. Отчетните форми на горските територии ( форма от 1+4, 6 и 7 ) да се изработят общо, по видове собственост и по общини и да са част от извършената инвентаризация. В горскостопанския план същите да се приложат само за горските територии държавна собственост, като се изготви и отчетна форма 5;

I.8. Нанасянето на имотните граници на карта в мащаб М 1:10 000 да е за сметка на регионална дирекция по горите гр. Кърджали.

II. Приема заданието за изработване на горскостопански план, за инвентаризация на горските територии, изработването на горскостопанските карти, плановете за ловностопанските дейности и за дейностите по опазване от пожари в района на дейност на ТП „Държавно горско стопанство - Тича“, и протоколът за неговото разглеждане със следните допълнения:

II.1. Нанасянето на имотните граници на карта в мащаб М 1:10 000 да е за сметка на регионална дирекция по горите гр. Сливен.

II.2. Защитните гори при категоризацията на горските територии да бъдат съгласно чл. 5, ал. 2 от Закона за горите;

II.3. Да се определят типове месторастения и на разсадниците, обработваемите площи, ливадите и дивечовите ниви.

II.4. Резултатите от извършената инвентаризация да се изготвят в два екземпляра – за Изпълнителната агенция по горите и за Регионална дирекция по горите гр. Сливен, които включват обяснителна записка и таксационни описания и горскостопански карти с отразени горскостопански и ловностопански мероприятия, предвидени в горскостопанския и ловностопанския план за държавните горски територии в района на дейност на ТП „Държавно горско стопанство - Тича“.

II.5. Да се актуализират наименованията на всички нормативни документи, цитирани в представеното задание;

II.6. В таксационните описания да се нанасят кодовете на защитените зони по Natura 2000 и на типовете горски местообитания;

II.7. Раздел „Проучване на икономическите условия” да се прехвърли в разработването на горскостопанския план;

II.8. Да се обособят развъдници по смисъла на чл. 12 от ЗЛОД в предоставените ловни райони.

II.9. Инвентаризацията и планирането да се извършат по комбинирания лесоустройствен метод;

II.10. Определянето на броя и състава на необходимия персонал за извършване на ловностопанските дейности да се направи за държавния ловен район.

II.11. Да се опишат границите на ловищата по подотдели и същите да бъдат отразени на картите за ловностопански мероприятия.

**III.** Приема заданието за изработване на горскостопански план, за инвентаризация на горските територии, изработването на горскостопанските карти, плановете за ловностопанските дейности и за дейностите по опазване от пожари в района на дейност на ТП „Държавно горско стопанство - Белово”, и протоколът за неговото разглеждане със следните допълнения:

III.1. Нанасянето на имотните граници на карта в мащаб М 1:10 000 да е за сметка на Регионална дирекция по горите гр. Пазарджик.

III.2. Защитните гори при категоризацията на горските територии да бъдат съгласно чл. 5, ал. 2 от Закона за горите;

III.3. До провеждане на първо лесоустройствено съвещание да се изясни статута на посочените като „временно стопанисвани от общината” територии;

III.4. Инвентаризацията и планирането да се извършат по комбинирания лесоустройствен метод;

III.5. Да се уточни каква площ от възстановените на държавата горски територии попадат в Национален парка „Рила”;

III.6. Да се опишат границите на ловищата по подотдели и същите да бъдат отразени на картите за ловностопански мероприятия.

III.7. На Общинска служба по земеделие да се предостави само цифров модел (zem файлове) на картата на възстановената собственост /КВС/ или кадастрална карта по землища в границите на обекта на проучване и планиране.

III.8. Да се актуализират наименованията на всички нормативни документи, цитирани в представеното задание;

III.9. В таксационните описания да се нанасят кодовете на защитените зони по Natura 2000 и на типовете горски местообитания;

**IV.** Приема заданието за изработване на горскостопански план, за инвентаризация на горските територии, изработването на горскостопанските карти, плановете за ловностопанските дейности и за дейностите по опазване от пожари в района на дейност на ТП „Държавно горско стопанство - Етрополе”, и протоколът за неговото разглеждане със следните допълнения:

IV.1. Защитните гори при категоризацията на горските територии да бъдат съгласно чл. 5, ал. 2 от Закона за горите;

IV.2. До провеждане на първо лесоустройствено съвещание да се изясни статута на посочените като „временно стопанисвани от общината” територии;

IV.3. На Общинска служба по земеделие да се предостави само цифров модел (zem файлове) на картата на възстановената собственост /КВС/ или кадастрална карта по землища в границите на обекта на проучване и планиране.

**V.** Приема заданието за изработване на горскостопански план, за инвентаризация на горските територии, изработването на горскостопанските карти, плановете за



ловностопанските дейности и за дейностите по опазване от пожари в района на дейност на ТП „Държавно горско стопанство - Брезник“, и протоколът за неговото разглеждане със следните допълнения:

V.1. До провеждане на първо лесоустройство съвещание да се изясни статута на посочените като „временно стопанисвани от общината“ територии;

V.2. Защитните гори при категоризацията на горските територии да бъдат съгласно чл. 5, ал. 2 от Закона за горите;

V.3. Резултатите от извършената инвентаризация да се изготвят в два екземпляра – за Изпълнителната агенция по горите и за Регионална дирекция по горите гр. Кюстендил, които включват обяснителна записка и таксационни описания и горскостопански карти с отразени горскостопански и ловностопански мероприятия, предвидени в горскостопанския и ловностопанския план за държавните горски територии в района на дейност на ТП „Държавно горско стопанство - Брезник“.

V.4. Ако при извършване на инвентаризацията се установят малки по площ подотдели, то те да се обединят по възможност в по-големи с един и същи начин на стопанисване;

V.5. В насажденията попадащи в Натура 2000 да се провеждат постепенно-котловинни сечи;

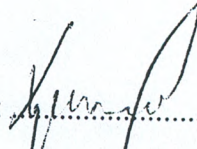
V.6. Да се прецени икономически обосновано ли е мероприятието „изкореняване на пъни“ и да се прецени дали е необходимо провеждането му;

V.7. Раздел „Проучване на икономическите условия“ да се прехвърли в разработването на горскостопанския план;

V.8. Срокът за предаване на плана за ловностопански дейности да бъде 31.05.2015 г.;

V.9. Да се конкретизират списъците, които ще бъдат изработени в резултат от извършената инвентаризация.


V.10. При изработването на горскостопанския план да не се предвижда „оформяне на котли за залесяване.“

ПРЕДСЕДАТЕЛ: 

/ инж. Христо Христов /

Членове:

инж. Стойчо Бялков  
инж. Димитър Баталов  
инж. Илия Ангелов  
инж. Димитър Бърдаров  
д-р инж. Ценко Ценов  
инж. Любен Желев  
инж. Емил Ракъджиев  
инж. Камен Димитров  
инж. Петко Илиев  
инж. Спас Тодоров  
инж. Любомир Радев  
инж. Георги Мачугански  
проф. Кирил Богданов  
Ради Радев  
проф. Христо Цаков



за изготвяне на 6  
января 2015 г.

10020/14.12.13

## ОСОБЕНО МНЕНИЕ

от Илия Ангелов – началник на отдел „Инвентаризация и горскостопанско планиране“

**Относно:** Планиране на горскостопански мероприятия в „поземлени имоти в горски територии, собственост на физически лица, юридически лица и техни обединения с площ до 2.0 ха, включително“

Във връзка с проведеното на 17.12.13 год. заседание на експертния съвет към Изпълнителна агенция по горите, назначен със заповед № 1077 / 03.12.13 год., за приемане на заданията за инвентаризация на горските територии, за изработване на горскостопански план за държавните горски територии, ловностопански план и план за дейностите по опазване на горските територии от пожари за териториалните поделения на Югоизточно държавно предприятие гр. Сливен, държавни горски стопанства „Свиленград“ и „Тича“, и на Югозападно държавно предприятие гр. Благоевград, държавни горски стопанства „Белово“ и „Брезник“ и „Етрополе“, изразявам „особено мнение“, като мотивите ми за това са следните:

С представените за разглеждане задания е предвидено да се планират горскостопански мероприятия в **поземлени имоти** в горски територии, собственост на физически лица, юридически лица и техни обединения **с площ до 2.0 ха, включително.**

От този текст е видно, че във всички поземлени имоти в горски територии, които не са собственост на държавата или на съответните общини, ще се планират горскостопански мероприятия. Нещо повече. Такива мероприятия ще се планират за целите насаждения, в които има поне един недържавен или необщински поземлен имот в горски територии с площ до 2.0 ха включително.

Чл. 13, ал. 2 на Закона за горите предвижда горскостопанските планове за териториалните поделения на държавните предприятия по чл. 163 от Закона за горите да се изработват съобразно границите на горските териториални единици и да включват горските територии - държавна собственост, **и тези, собственост на физически лица, юридически лица и техни обединения, с обща площ до 2 хектара включително.**

При правилно прочит на този текст, съгласно българския книжовен език, изучаван от първия до последния клас на българските училища, в горскостопанските планове за държавните горски територии могат да се включват горски територии - недържавна или необщинска собственост, когато площта на тези имоти е до 2.0 ха включително.

В предходния текст площта от 2.0 ха се отнася за **горските територии в границите на съответното териториално поделение**, а не за отделни имоти до 2.0 ха.

С приемането на заданията в този им вид, държавният бюджет ще бъде ошетен неправомерно с разходи, които не се предвиждат по закон.

Текстът в чл. 13, ал. 2 е разписан вероятно с презумпцията такива планове да се изработват за горските територии - собственост на физически лица, юридически лица и техни обединения, **с обща площ на поземлените им имоти до 2.0 ха.**, така както е предвидено в алинеи 1 и 3 на същия член от Закона, но не е разписано по този начин.

Заданията предвиждат да не се изработват отделни планове за горските територии - недържавна или необщинска собственост, а да се планират сечи в отделните насажденията, като от планираните сечи ще могат да се ползват само тези собственици, чиито имоти са до 2.0 ха.

При такъв подход за изработване на горскостопански планове и програми, ще се промени изцяло волята на законодателя, разписана в чл. 13, ал. 1 и чл. 13, ал. 3, която предвижда за горските територии - собственост на физически лица, юридически лица и техни обединения, **с обща площ на поземлените им имоти над 50 хектара** да се изработват горскостопански планове, а за горските територии - собственост на физически лица, юридически лица и техни обединения, **с обща площ на поземлените им имоти от 2 до 50 хектара** да се изработват горскостопански програми.

Ако се приеме подхода, предвиден в заданията, ще се обърка цялата философия на планирането. Не е изключена възможност, собственик, който трябва да изработи план (обща площ на имотите му над 50 ха), да си получи безплатно планирани горскостопански мероприятия за множество имоти, с площ до 2.0 ха, чиято обща площ надхвърля 50 ха.

Горните два текста на закона предполагат обединяване на всичките имоти, собственост на отделните лица, което предполага по-високо ниво на планиране, особено за случаите при които се изработват горскостопански планове.

Приемайки хипотезата, предвидена в представените задания, има опасност в бъдеще, собствениците на по-големи от 2.0 ха имоти, да ги разделят на по-дребни, за да могат да получат безплатно проектиране в тях.

По този начин вместо уедряване на раздробената при реституцията собственост, ще се получи нейното допълнително раздробяване. Такъв подход не е правилен при управлението и стопанисването на горите и не е политика на държавното управление.

Мъглият текст на чл. 13, ал. 2 от Закона за горите, **при по-задълбочен прочит**, ще ни доведе до факта, че всеки един отделен собственик – физическо лице, юридическо лице или тяхно обединение, чиито поземлени имоти в горски територии имат обща площ до 2.0 ха вкл., **може да стопанисва своите имоти без изработване на горскостопански план или програма.**

Чл. 13, ал. 7 от Закона за горите предвижда изработването на **горскостопанските планове** за горските територии - собственост на физически лица, юридически лица и техни обединения, с обща площ до 2 хектара включително, да се възлага едновременно с инвентаризацията по чл. 16, ал. 1 от Закона за горите и да се финансира от държавния бюджет. От този текст е видно, че в тази посока не е спазено изискването на закона.

Текстът „**физически лица, юридически лица и техни обединения – собственици на поземлени имоти в горски територии с обща площ до 2 хектара включително**” е пренесен механично и към § 78 от Преходни и заключителни разпоредби на Закона за горите.

Това механично пренасяне се отнася и за чл. 187, ал. 3 на Закона за горите, който предвижда в **горските територии - собственост на физически лица, юридически лица и техни обединения, с обща площ до 2 хектара включително**, действията по опазване на горските територии да се организират и финансират от държавните предприятия по чл. 163 от Закона за горите.

От всичко горе казано става ясно, че горскостопански планове за горски територии, собственост на физически лица, юридически лица и техни обединения могат да се изработват само в случаите, при които в границите на отделното териториално поделение **има не повече от 2.0 ха такава собственост** и само в тези случаи, когато общата площ на такива имоти в стопанствата е до 2.0 ха. Това се отнася и за тяхното опазване и ползване на дървесина

На практика такова стопанство в Република България не съществува и тези текстове в Закона за горите не могат да намерят законно приложение. Всички разходи, които държавата би направила в тази посока ще бъдат **законно необосновани**, а извършването на горните действия би могло да се приеме като „**държавна помощ**” за определен кръг от субекти.

Поради горе изтъкнатите основания подписвам протокола с особено мнение, по отношение на планирането на горскостопански мероприятия в насаждения и култури, които не са собственост на държавата или общините и **площта им е до 2.0 ха вкл.**,

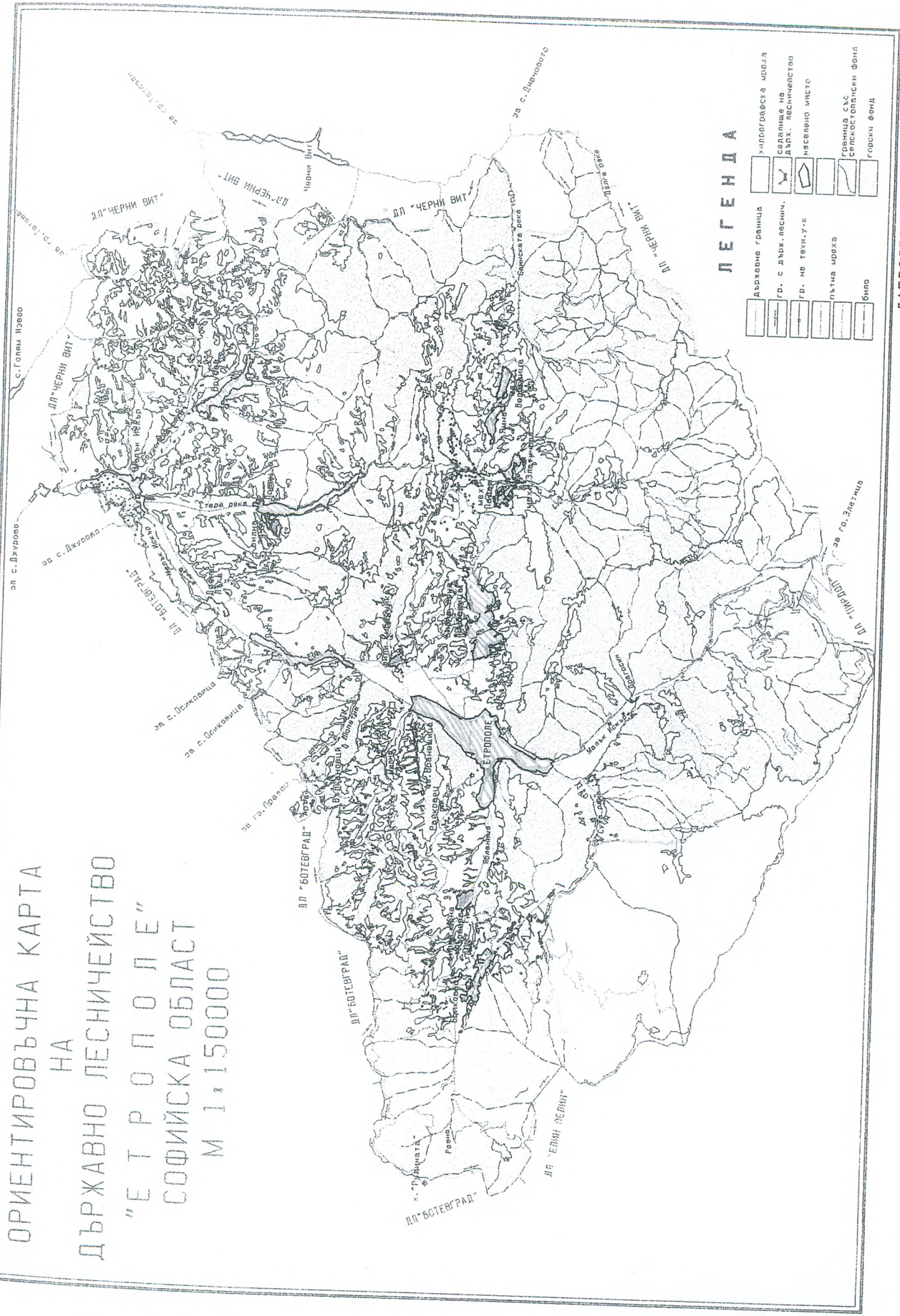
началник на отдел ИГП:

/Илия Ангелов/

## СЪДЪРЖАНИЕ

|  | стр       |
|--|-----------|
| Увод   | 1         |
| <b>Част първа Инвентаризация на горските територии</b>   | <b>1</b>  |
| 1. Площ  | 1         |
| 2. Характеристика на площта  | 2         |
| 3. Теренни проучвания  | 5         |
| 4. Типологични проучвания  | 6         |
| 5. Проучвания на здравословното състояние на насажденията  | 6         |
| 6. Проучвания на биологичното разнообразие   | 7         |
| 7. Защитени зони „Натура 2000”   | 7         |
| 8. Проучване на икономическите условия   | 7         |
| 9. Таксиране на горските площи   | 7         |
| 10. Постоянни пробни площи   | 8         |
| 11. Основни насоки за организация на територията   | 8         |
| 12. Обем и стойност на инвентаризацията  | 10        |
| 13. Съдържание на част първа   | 11        |
| <b>Част втора Изработване на план за ловностопанските дейности</b>   | <b>12</b> |
| 1. Досегашно стопанисване  | 12        |
| 2. Площ  | 12        |
| 3. Природни условия  | 13        |
| 4. Фауна   | 13        |
| 5. Основни насоки за развитие на ловностопанската дейност  | 14        |
| 6. Проектиране на ловностопански мероприятия   | 14        |
| 7. Обем и съдържание на плана  | 15        |
| 8. Обем и стойност на проектантските работи  | 16        |
| <b>Част трета Изработване на план за дейностите по опазване на горите от пожари</b>                          | <b>17</b> |
| 1. Анализ на досегашната дейност   | 17        |
| 2. Теренно-проучвателни работи   | 17        |
| 3. Организация на територията  | 17        |
| 4. Проектиране на мероприятия  | 17        |
| 5. Съдържание на плана   | 18        |
| <b>Част четвърта Изработване на горскостопански план за горските територии в района на ТП „ДГС Етрополе”</b> | <b>19</b> |
| I. Анализ на досегашното стопанисване  | 19        |
| II. Основни насоки за организация на стопанството  | 19        |
| 1. Горскостопански участъци  | 19        |
| 2. Отдел и подотдели   | 19        |
| 3. Производствени груп, цел и турнуси на сеч   | 20        |
| 4. Таксиране на насажденията и културите   | 20        |
| 5. Временни пробни площи   | 20        |
| III. Планиране на мероприятия  | 20        |
| 1. Сечи  | 21        |
| 2. Ползване на дървесина и недървесни горски продукти  | 22        |
| 3. Залесяване и защита на горските територии срещу ерозия и порои  | 23        |
| 4. Паша  | 23        |
| 5. Защита от болести и вредители и други повреди   | 23        |
| 6. Защита на горските територии от пожари  | 23        |
| 7. Строителство  | 23        |
| 8. Опазване на горските територии  | 23        |
| 9. Еколого-икономически ефект от проектираните мероприятия   | 24        |
| 10. Лечебни и редки растения   | 24        |
| 11. Защитени зони по „Натура 2000”   | 24        |
| 12. Санитарноохранителни зони  | 24        |
| Обем стойност на проектантските работи   | 24        |
| Съдържание на горскостопанския план  | 24        |
| ПРИЛОЖЕНИЯ   | 26        |

ОРИЕНТИРОВЪЧНА КАРТА  
 НА  
 ДЪРЖАВНО ЛЕСНИЧЕЙСТВО  
 "Е Т Р О П О Л Е"  
 СОФИЙСКА ОБЛАСТ  
 М 1:150000



ЛЕГЕНДА

- Държавна граница
- Индустриална зона
- ГД. с държ. леснич.
- Селата на държ. лесничество
- ГД. на техн. у-к
- Населено място
- Пътна мрежа
- Граница със селскостопански фонд
- Бино
- Горски фонд

## УВОД

Настоящото задание е възложено от инж. Иван Иванов - директор на ТП „Държавно горско стопанство Етрополе“, на основание писмо № ИАГ-31441/21.08.2013 г. на инж. Григор Гогов - изпълнителен директор на Изпълнителната агенция по горите (ИАГ).

Заданието е изработено от инж. Борис Константинов, притежаващ Удостоверение № 1200-1/26.03.2012 г. за упражняване на лесовъдска практика за дейността „Изработване на задания, проекти, планове и програми за горски територии“

Обект на инвентаризация и изработване на план за ловностопанските дейности и дейностите по опазване от пожари са горските територии в землищата на населените места от община Етрополе, Софийска област – гр. Етрополе и селата Бойковец, Брусен, Лопян, Лъга, Рибарица, Ямна и Малък Искър. Освен тези населени места, на територията има и много разпръснати махали.

Обект на горскостопанско планиране са горските територии – държавна собственост в района на дейност на Териториално поделение „Държавно горско стопанство Етрополе“ (без частта от бившето ДГС „Черни Вит“ към Югозападно държавно предприятие със седалище в гр. Благоевград.

За територията на община Етрополе е разработен Общински план за развитие на общината.

Няма разработена Общинска програма за опазване на околната среда и горите не са сертифицирани.

На територията на община Етрополе се намира манастир „Света Троица“, обявен за защитена местност (в минало историческо място), както и редица други защитени местности и природни забележителности – обект на индивидуален и организиран туризъм.

Заданието е разработено съгласно изискванията на Закона за горите от 2011 г., Обн.-ДВ бр.19/08.03.2011 г., в сила от 09.04.2011 г.; изм., бр. 40/07.06.2011 г; изм., бр. 18/18,05.2012 г., в сила от 01.07.2012 г; изм. и доп., бр. 60/07.08.2012 г. и с писма №№ ИАГ - 29145/01.08.2012 г. и 35512/28.09.2012 г.

Тъй като няма влязла в сила „Наредба за инвентаризация на горските територии и горскостопанско планиране“ и не е изработен областен план за развитие на горските територии в Софийска област, настоящото задание е разработено съгласно Закона за горите, като е ползвана Наредба № 6 за устройство на горите и земите от горския фонд и на ловностопанските райони в Р. България“.

Заданието е разработено в четири части:

Част първа „Инвентаризация на горските територии“;

Част втора „План за ловностопанските дейности“;

Част трета „План за дейностите по опазване на горските територии от пожари“;

Част четвърта „Горскостопански план за горските територии в района на дейност на ТП „ДГС Етрополе“ (без частта на бившето ДГС „Черни Вит“).

Предвидено е, на основание одобрен доклад от зам.-министъра на земеделието и храните, инвентаризацията, горскостопанският план и плановете за ловностопанските дейности и за дейностите по опазване на горските територии от пожари да се изработят едновременно, като се съобразят с Общинския план за развитие на общината.

Ще се използва комбинираният метод за лесоустройство, като вместо стопански класове са обособени производствени групи.

### Част първа

#### ИНВЕНТАРИЗАЦИЯ НА ГОРСКИТЕ ТЕРИТОРИИ

Инвентаризация ще се извърши на всички горски територии вкл. и на горите върху земеделски територии в района на община Етрополе.

Направена е характеристика на площта за инвентаризация, дадени са основните изисквания при извършване на теренно-проучвателните работи и при камералната обработка на информацията.

Лесистостта на района е 72,7 %

#### 1.Площ за инвентаризация

Площта за инвентаризация на горските територии в района на община Етрополе през 2004/2005 г.

След изработването на лесоустройствения проект, до 30.08.2013 г. в горските територии са настъпили следните промени:

### 1.1. Промяна на предназначението (по реда на отменения Закон за горите)

- Със заповед № РД 49-21/14.04.2010 г. на министъра на земеделието и храните, от горския фонд са изключени **0,4210 ха** в полза на „Валидекс“ ЕООД, за сграда на МВЕЦ „Черешовица“, следните поземлени имоти – частна държавна собственост в землището на гр. Етрополе: № 640385 (части от подотдели 79 „н“; 116 „1“) и 0 640436 (части от подотдели 96 „4“; 115 „щ“; 116 „б“).
- Със заповед № РД 49-243/24.06.2011 г. на министъра на земеделието и храните, от горския фонд са изключени **0,4797 ха** в полза на „Елаците-Мед“ АД, за пречиствателна станция за замърсени води от рудник „Елаците“, поземлен имот – частна държавна собственост № 640435 в землището на гр. Етрополе (части от подотдели 80 „г“; 95 „ж“, „з“).
- Със заповед № РД 49-50/27.03.2012 г. на министъра на земеделието и храните, от горския фонд са изключени **0,1658 ха** в полза на „Геоенергопроект“ АД, за завирена площ и площадка за водохващането към напорния тръбопровод на МВЕЦ „Етрополе“, следните поземлени имоти – частна държавна собственост в землището на гр. Етрополе: № 640601 (част от подотдел 79 „н“); 640602 (част от подотдел 79 „з“).
- С Решение № 339/23.05.2013 г. Министерският съвет изключва от горския фонд поради промяна на предназначението **176,6642 ха**, за разширение на рудник „Елаците“ следните поземлени имоти – частна държавна собственост в землището на гр. Етрополе: № 000013 – 12,0600 ха; № 000014 – 6,0051 ха; № 000015 – 50,7283 ха; № 000016 – 46,1461 ха; № 000031 – 5,6038 ха; № 000032 – 25,4412; № 000070 – 12,8319 ха; № 000342 – 1,6232 ха и № 096010 – 16,2246 ха. Изключените части от отдели и подотдели са описани подробно в решението на МС, приложено към заданието.

В резултат на тези промени – намаление със **177,7307 ха**, **площта на горските територии за инвентаризация възлиза на 23 991,37 ха - кръгло 23 991 ха.**

В 1 ГФ към 31.12.2012 г. площта на горските територии е кръгло 24 169 ха, като разликата от 1 ха (изключени до 31.12.2012 г.) се дължи на закръгления.

Към момента на изработване на настоящото задание областната комисия по § 4 от Преходни и заключителни разпоредби на Закона за горите не е приключила работа, няма подписани протоколи и издадени заповеди на министъра на земеделието и храните.

Горското стопанство и Общинската служба по земеделие не разполагат с данни за неустроени залесени или самозалесили се земеделски територии.

### 1.2. Учредяване на ограничени вещни права

Със заповед № 573/08.05.2009 г. на председателя на ДАГ е учреден сервитут за срок от 30 г. в полза на „Валидекс“ ЕООД, за прокарване и преминаване на напорен тръбопровод към МВЕЦ „Черешовица“, части от подотдели частна държавна собственост: 80 „а“, „в“, „г“, „1“, „2“; 85 „а“, „ж“; 95 „ж“; 96 „а“; 116 „б“, „4“.

В лесоустройствения проект от 2005 г. са описани 616,685 ха площи от горския фонд, предоставени на други ведомства. Същите да се отразят в предстоящата инвентаризация.

Учредените ограничени вещни права да се опишат в записката и се отразят в съответните таксационни описания (или в предотделните листове).

## 2. Характеристика на площта

### 2.1. По собственост

При предишното лесоустройство разпределението на площта по собственост е била:

- |                                     |                       |
|-------------------------------------|-----------------------|
| • Държавна                          | - 19 128,5 ха – 79,1% |
| • Общинска                          | - 2 332,0 ха – 9,7%   |
| • На физически лица                 | - 2 426,2 ха - 10,0%  |
| • На юридически лица                | - 23,8 ха – 0,1%      |
| • На религиозни общности            | - 92,0 ха – 0,5 %     |
| • Временно стопанисвана от общината | - 138,1 ха – 0,6      |

През ревизионния период, със заповед № 1225/30.10.2006 г. на началника на НУГ, на

отписани общо **2,4613** ха залесени и самозалесили се земеделски земи, възстановени на собственици, следните имоти:

- в землището на: с. Лопян - № 000169 с площ 0,0513 ха (част от подотдел 174 „б“), № 000170 с площ 0,0515 ха (част от подотдел 174 „б“), № 000171 с площ 0,2015 ха (част от подотдел 610 „а“);
- в землището на: с. Брусен - № 020058 с площ 0,2001 ха (част от подотдел 199 „м“), № 300001 с площ 0,4998 ха (част от подотдел 199 „е“), № 300011 с площ 0,3036 ха (част от подотдел 199 „з“), № 555024 с площ 0,1381 ха (част от подотдел 423 „г“), № 575033 с площ 1,0124 ха (част от подотдел 178 „е“).

В резултат, към 30.08.2013 г. разпределението на площта за инвентаризация по вид на собствеността е както следва:

| Собственост               | Залесена площ – ха | Незалесена гола дървопронз водителна ха | Недървопронз водителна ха | Общо Ха       | %            |
|---------------------------|--------------------|---|---------------------------|---------------|--------------|
| 1. Държавна               | 17 359             | 142                                     | 1 153                     | 18 654        | 77,9         |
| 2. Общинска               | 1 910              | 32                                      | 250                       | 2 192         | 9,1          |
| 3. На физически лица      | 2 472              | 6                                       | 26                        | 2 504         | 10,4         |
| 4. На юридически лица     | 261                | -                                       | 15                        | 276           | 1,1          |
| 5. На религиозни общности | 227                | 1                                       | 8                         | 236           | 1,0          |
| 6. Гори върху ЗЗ          | 129                | -                                       | -                         | 129           | 0,5          |
| <b>ОБЩО</b>               | <b>22 358</b>      | <b>181</b>                              | <b>1 452</b>              | <b>23 991</b> | <b>100,0</b> |

На таксационните описания да се отрази вида на собствеността – държавна публична, държавна частна, общинска публична, общинска частна, на физически лица, на юридически лица, на религиозни общности и т.н.

## 2.2. По предназначение, съобразно функциите

- Горски територии със защитни и специални функции – 9 925 ха – 41,4 %
- Горски територии със стопански функции – 14 066 ха – 58,6 %

За категоризирането на горските територии са ползвани: обобщеният протокол към лесоустройствения проект от 2005 г. и документите за обявяването им, съобразени с разпоредбите на чл.5 от Закона за горите.

### 2.2.1. Защитни горски територии

Санитарна-охранителни зони, обособени със заповед СОЗ-55/0404.2005 г. на МОСВ, съгласно Наредба № 3 с обща площ **1362,2 ха**, в т.ч:

- **Пояс I** – отдели: 70в,г,ж; 73в,г,ж,н,о; 77с; 80ф,7; 84д,е; 110а,д,е,1; 111з; 112н; 117а; 118г; 121и-л; 123а; 124и,к,н,б,7; 125к,м; 126м,2; с площ **25,4 ха**;
- **Пояс II** – отдели и подотдели - 69б1-г1,3, 70б,д,е,з-ш,3-12; 71а-в,1; 72а,б; 73а,б,д,е,п-а1,3; 74а-о,1-4; 75а-г,1-3; 76а-п,1-3; 77и-р,т; 80д-у,8,9; 81л-я,7-11; 83 цял; 84а-г,ж-к,1-4; 110б-г,ж-л,2,3; 111а-ж,и-м,1-3; 112а-х,1,2; 117б-м,1-3; 118а-в,д-х,1-5; 121м-ш,б-9; 122цял; 123б-т,1-6; 124а-з,л,м,о-с,1-5; 125а-и,л,н-х,1-4; 126а,б,к,л,н,2; с площ **1528,1 ха**.

Вододайни зони, обявени съгласно заповед № 0-1242/06.10.1972 г. на СОНС – отдели и подотдели: 193ж-р,4-6; 220цял; 221цял; 228-233целите; 234а-г,д-у,1-6; 235цял; 236а-щ,1-12; 237а-ш,1-6; с площ **803,9 ха**.

- **Забележка:** Ако до приключване на теренните проучвания бъдат обявени нови СОЗ, Басейнова дирекция следва да представи съответните заповеди със скици и координати, за да бъдат отразени в записката и на картния материал.

**Гори на урвести и каменливи терени** - подотдели: 6в-е; 8в; 18е; 20г,е; 21и,к; 59м; 60к; 80а,ф; 84е,ж; 85г,и,к; 91а,б; 92а; 95в; 99б,д; 109а; 113а; 114м,о; 121п; 130г; 131у; 163ц; 169р2; 170а; 171ж; 172ч,б1; 174г; 182ц1; 232а; 233в; 235г,ф-ц; 236ж,т,ф,ц; 241и; 250ч; 251ш; 254б,г,д; 261с,х; 264б,л; 273д-ж; 289б; 326г; 330г; 346д; 415м1,н1; с площ **397,0 ха**



Нелесопригодни площи обрасли с дървесна и храстова растителност – отдели и подотдели: 111в,ж-и; 112е,н,о; 125а; 205ж; 234н; 237а; 238а1; 249г,д1; 254в; 255ж; 256и; 258г; 268е; 269б; 273в; 340и; 341д; с площ **63,1 ха**

Защитна ивица покрай горната граница на гората – подотдели: 59т,5; 61к; 62л,8; 64ж,5; 65ж,4,5; 66л,4,5; 71н; 72ж; 74ф; 75з,и; 76т; 81в,д,2,3; 82а,1,2; 83д; 86с; 87м; 88н; 89о; 108в; 109д,7,8; 110з,л; 111а; 112а,б; 113и; 114з,3,4; 291и,к; 292д; 314е; 315е,4,5; 316л,8,9; 317з,11; 318з; 319е,3,4; 320д; 321л; 322е; 325л; 326д; 327к; 328л; 329л; 330н; 347ф; 348ж; 349л; с площ **267,7 ха**.

Защитна ивица около хижа – подотдели: 12а,7; 145п1,2; 331д,6-8; 332е; с площ **19,6 ха**

### 2.2.2. Специални горски територии

Курортни гори и територии, определени съгласно ПМС № 117/24.10.1951 г., с протокол от 04.07.1955 г.–отдел 145 цял с площ **125,0 ха**

Географски култури, обособени с протокол от 04.05.2005 г. –подотдели: 2д; 3е; 13з; 68г; 144р; 154у,п1,у1; 329е; 330д; с площ **8,8 ха**

Семепроизводствени насаждения, утвърдени с протокол от 04.05.2005 г. –подотдели: 22ж,н; 23а,п; 24б; 72г; 96г,д; 128м; 134а,в; 136п,р; 250щ1; 286л; 295г; с площ **223,6 ха**

Научно-изследователски гори - подотдели: 114ж; 115е,з; 136с; 282г,у; 333б,в; с площ **11 ха**

Природни забележителности (ПЗ)

- ПЗ-водопад „Варовитовец”, обявена със заповед № 3796/11.10.1966 г. на МГПП – подотдел 139/5; с площ **0,2 ха**
- ПЗ „Грохотака”, обявена със заповед № 750/13.08.1981 г. на КОПС – подотдели: 17з-л,4-8; 18ж,з,9,10; 20е-з,7-11; 21ж,з,7-13; с площ **118,9 ха**
- ПЗ „Кози дол”, обявена със заповед № 751/13.08.1981 г. на КОПС – отдели и подотдели: 110цял; 111цял; 112б,д-ж,и,л-п; с площ **191,3 ха**
- ПЗ „Черни град”, обявена със заповед № 755/13.08. 1981 г. на КОПС – отдели и подотдели: 255цял; 256б-и,1-4; 257б-д,1-7; 258г-ж,2-7; 260д,2; 261ч,ш; с площ **192,7 ха**
- ПЗ „Орлов камък-Червената стена”, обявена със заповед № 756/13.08. 1981 г. на КОПС – подотдели: 234г,1; 236/2; 237а; 238г,я,а1,2,5; 242м,1; с площ **41,1 ха**;
- ПЗ „Рудината”, обявена със заповед № 448/25.04.1984 г. на КОПС – подотдели: 11к-н,5,6 с площ **27,8 ха**

Защитени местности (ЗМ)

- ЗМ „Бачище”, обявена със заповед № 753/13.08. 1981 г. на КОПС – отдели и подотдели: 140м,п,3,4; 141цял; с площ **113,5 ха**
- ЗМ „Беликата”, обявена със заповед № 754/13.08. 1981 г. на КОПС – подотдели: 22е,л,м; 23а,б,в,п; 24а,б; с площ **128,1 ха**
- ЗМ „Бенковска пещера”, обявена със заповед № РД-10-54/18.08.2003 г. на МОСВ – подотдел 263/3; с площ **3,6 ха**
- ЗМ „Манастир Света Троица”, обявена със заповед № РД-10-62/18.08.2003 г. на МОСВ – подотдели: 139а,з,1-6; с площ **63,9 ха**

Защитени зони, включени в Натура 2000

По директива 92/42 на ЕЕС за опазване на природните местообитания и местообитанията на видовете (хабитати) с обща площ **7 927,6 ха**:

- ЗЗ „Етрополе-Байлово” с идентификационен код BG 0001043 – част с площ **5 519,05**
- ЗЗ „Централен Балкан - буфер” с идентификационен код BG 0001493 – част с площ **2 408,55 ха**.

Към заданието е приложен подробен списък на отделите и подотделите, включени в защитените зони.

Данните за категоризирането на горските територии са от последния лесоустройствен проект, съобразени с документите за обявяването им и са приведени към изискванията на чл.5 от Закона за горите

Част от изброените подотдели попадат едновременно в две и повече защитни и специални горски територии. Всяка от категориите е описана в целия си обхват, поради което се получава

По този начин да се опишат и в записката за инвентаризацията, като в таблиците и отчетните форми площта на дублиращите се категории се отнасе към тази с най тежък режим на стопанисване.

Съвместно със специалисти от семеконтролната станция да се инвентаризира и преоцени наличната семепроизводствена база.

### **3. Теренни проучвания**

#### **3.1. Измерване и картиране**

На измерване и картиране подлежат всички залесени и незалесени горски територии в землищата населените места от община Етрополе, независимо от собствеността им.

При инвентаризацията да се картират, измерят и опишат всички залесени и самозалесили се земеделски земи и неустроени гори, ако такива се установят при теренно-проучвателните работи, като се уточни и собствеността им.

Да се представи списък на земеделските територии за които по време на инвентаризацията се установи, че след лесоустройството през 2004 г., съгласно чл. 83, ал.1 от Закона за горите са придобили характеристиките на гора по смисъла на чл. 2, ал.1 от закона.

За уточняване на землищните граници, границите между отделните видове територии, както и собствеността на горските територии, да се ползва кадастралната карта и картата на възстановената собственост /КВС/ При картирането да се използват и налични актуални космически снимки, АФС, ортофото планове и карти. При необходимост да се извършват измервания с геодезически инструменти и GPS устройства.

При констатиране на несъответствия с КВС в резултат на явни фактически грешки, същите да се опишат по землища и собственост и да се приложат към записката.

Картирането да се извърши по землища и вид собственост, като не се допуска един подотдел да попада в две землища или да включва различни по вид собствениости.

В самостоятелни подотдели да се отделят:

- горските територии публична държавна собственост;
- защитните и специални горски територии;

- територии с площ 0,1 ха и по-голяма, в които се констатира строителство или са незаконно завладени;

Особено внимание да се обърне при картирането на урбанизираните територии - хижи, вили, манастири др.

Да се картира и нанесе пътната мрежа – републиканска, общинска, автомобилни горски пътища, коларски пътища и пътеки.

Горските автомобилни пътища да се диференцират според вида на настилката – с асфалтова, друга трайна и без настилка (земни) и се отразят със съответен условен знак на картите.

В записката да се направи анализ на инвентаризираната пътна мрежа – дължина, състояние; гъстота (км на 100 ха. горска територия), отводнителни съоръжения и др. Да се отразят пътищата, които не изпълняват предназначението си – изоставени, изровени или заличени.

Да се отразят на картите строителните граници на населените места, вилните зони и всички урбанизирани територии, актуалните наименования на местности, долове и др., както и характерни ориентери – каптажи, извори, чешми, сгради, паметници и др.

С условен знак на картите да се нанесат административните граници – областна, общински и землищни.

Площите да се изчислят аналитично, като за основа се ползват съвместеният цифров модел на КВС и кадастралната карта

#### **3.2. Проучване на природните условия**

**3.2.1. Климат** - За характеризирание на климата в района и влиянието му върху горскодървесната растителност да се ползват последните издания на БАН, както и данни от близки метеорологични станции. Да се направи връзка между климатичното и горскорастителното райониране

**3.2.2. Геоложки строеж и петрографски състав** - Да се определят основните видове скали на територията, техният произход, строеж, териториално разположение, влиянието им върху почвообразуващия процес и формирането на типовете месторастения и др. особености.

**3.2.3. Хидрология** - Да се опишат основните водни течения в района, техният характер, влиянието им при формиране на хидроложкия режим, както и изградените напоителни канали и изкуствени водоеми (ако има такива) и се отразят на картния материал.

**3.2.4. Релеф** – Релефът е среднопланински, обхваща средните и горните части от Старопланинската верига. Да се направи характеристика на релефа и влиянието му при формиране на почвите, типовете месторастения и растителността.

**3.2.5. Почви** - За характеризирани на почвените подтипове и на типовете горски месторастения, да се ползват данните от заложените и лабораторно обработени общо 53 почвените разрези при предишните устройства, описани в записката на ЛП от 2005 г. Нови почвени разрези да се зложат само при необходимост от доохарактеризиране на почвените типове и видове.

Да се извърши преценка на незалесените горски площи по отношение дълбочина и ерозираност на почвата и процент на нелесопргодност.

Старите и новите (ако има такива) разрези да получат единна номерация и да се отразят на горските карти.

Да се извърши нова класификация на почвените типове и видове съобразно Инструкцията за установяване и картиране на типовете горски месторастения и определяне състава на дендроценозите от 2011 г, като определените досега почвени типове и подтипове се приведат в съответствие с новата класификация.

На почвената карта да се отрази териториалното разположение на отделните почвени типове и видове почви..

**3.2.6. Ерозия** – В района не се наблюдават активни ерозионни процеси. Ерозията е под формата на площтно, повърхностно измиване и отнасяне на почвения хоризонт върху голи площи, девастирани и клоносечни насаждения – предимно около населените места. На стръмни склонове, около дълбоки долове и при ронлива скала се създават условия за образуване на сипеи. Податливи на ерозия са и нелесопригодните площи и горите на скални и урвисти терени – общо около 450-460 ха.

Оценката и описанието на ерозията да се извърши съгласно Скала за степените на ерозираност и връзката им с почвените показатели – таблица № 7 от Инструкцията за установяване и картиране на типовете горски месторастения и определяне състава на дендроценозите (Булпрофор, 2011 г.).

При инвентаризацията, на основание чл. 5, ал.2 от Закона за горите, ерозираните територии на твърде плитки и плитки почви на много стръмни и урвисти терени да се предложат за категоризиране като защитни горски територии – за защита на почвата.

#### **4. Типологични проучвания**

При последните 3 лесоустройства на ДГС „Етрополе” на дървопроизводителните площи са определени типове горски месторастения и оптимални бъдещи състави.

При предстоящата инвентаризация да се извърши актуализация на определените типове месторастения, като се приведат в съответствие с новата класификация на почвите и Класификационната схема на типовете месторастения в Р. България от 2011 г.

Определените оптимални бъдещи състави да се заменят с видове, подходящи за месторастенето – съответно очакван (потенциален) бонитет и промишлен вариант.

Да се извършат пълни типологични проучвания и да се определи тип месторастение на поляните – 697 ха, ливадите – 7 ха, разсадниците – 11 ха, както и на всички залесени и самозалесили се земеделски територии (ако се установят такива).

Общата площ за пълни типологични проучвания възлиза на 712 ха.

#### **5. Проучвания за здравословното състояние на насажденията**

За оценка и описване на здравословното състояние на насажденията да се ползват приложение № 8 на Наредба № 56 от 2003 г. за защита на горите от вредители, болести и други повреди и приложение № 7 на Наредба № 6.

За всяко насаждение да се опишат вида, степента и процента на констативните повреди

Особено внимание да се обърне на гниенето по бука и суховършието по дъбовете и акацията, като и на засегнатите насаждения от пожари. Да се направи анализ на засегнатите площи, като се приложи отделен списък на насажденията, засегнати от пожари.

#### **6. Пручвания на биологичното разнообразие**

Съгласно чл.34, ал.4 от Наредба № 6, този вид проучвания се извършват по методика, одобрена от изпълнителния директор на ИАГ. Такава методика липсва, но при инвентаризацията да се отразят и опишат местонахожденията на редки, лечебни, защитени и застрашени от изчезване растителни видове по Закона за биологичното разнообразие. За целта, освен раздела в лесоустройствения проект от 2005 г., да се ползва и информацията от РИОСВ, общините и др. източници.

#### **7. Защитени зони като част от Европейската екологична мрежа „Натура 2000”**

В горските територии на община Етрополе попадат част от защитените зони по смисъла на Закона за биологичното разнообразие (чл.6, ал.1), включени в списъците на защитените зони, приети със следните решения на Министерския съвет: Решение № 661/16.10.2007 г. (ДВ, бр. 21/2007 г.) и Решение № 802/04.12.2007 г. (ДВ, бр.21/2007 г.), както следва:

От директива 92/43 ЕЕС за опазване на природните местообитания и местообитанията на видовете (чл.6, ал.1, т.1 и 2 от ЗБР)

- ЗЗ „Етрополе-Байлово” с код BG 0001043
- ЗЗ „Централен Балкан-буфер” с код BG 0001493

Със заповед № РД-321/04.04.2013 г. (ДВ бр. 46 и бр. 47 от м. май 2013 г.) е обявена ЗЗ „Централен Балкан-буфер” с код BG 0002128 по директива 74/409 ЕЕС за опазване на дивите птици, с разрешителен режим за земеделските територии. Зоната почти изцяло се покрива със ЗЗ „Централен Балкан-буфер” с код BG 0001493 по директива 92/42, но не обхваща горски територии. При инвентаризацията да се има предвид, тъй като може да се окаже, че в нея попадат залесени земеделски земи, които са гори по смисъла на чл.2 от ЗГ.

#### **8. Проучване на икономическите условия**

При инвентаризацията на горите да се събере и анализира информацията, свързана с взаимоотношенията на горския сектор с другите отрасли на икономиката, като земеделие, водно стопанство, промишленост, туризъм и др.

#### **9. Таксиране на горските площи**

Да се таксират всички залесени и незалесени горски територии, независимо от собствеността им, както и залесените и самозалесили се площи в земеделски територии, ако такива се установят. Да се вземат предвид протоколите по § 4 от ПЗР на Закона за горите (ако има такива).

Отделянето на подотделите и определянето на таксационните им елементи да се извърши съгласно критериите, определени в Наредбата № 6, като не се раздробяват досегашните подотдели. Желателно е да се запазят досегашните подотдели, като се потърси възможност за обединяване или присъединяване към съседни подотдели на малки по площ насаждения с цел по-ефективното им стопанисване, особено такива, отделени при предишните инвентаризации вследствие от проведени възобновителни сечи под формата на котли, хармани и др.

На таксационното описание, в числител да се отрази склопеността, а в знаменател - пълнотата, определена по кръгова площ, както и кодовете на защитените зони по ЗБР.

Особено внимание да се обърне при таксиране на млади насаждения, вследствие от изведени окончателни сечи в издънкови гори за превръщане в семенни. Критерий дали насаждението да се опише като семенно-издънково или издънково-семенно да бъде броят на семенните екземпляри - дали те са достатъчни да формират нормално насаждение в зряла възраст, а не съотношението на наличните семенни и издънкови екземпляри.

Да се направи преоценка на издънковите букови насаждения и онези от тях, в които има достатъчен брой семенни екземпляри за да формират в зряла възраст пълноценно семенно насаждение, да се описват като семенно-издънкови и се отнасят към високостъблените гори.

На терена, съгласно изискванията на Наредба № 6 да се ограничат със спрей или боя:

- семепроизводствените насаждения;
- защитените територии по ЗЗТ;

- границите със съседните държавни горски стопанства;

В таксационното описание да се отрази вида собственост на всеки подотдел. За горите, отразени в КВС като земеделски територии, освен собствеността да се отрази и „гори в 33“. Към записката да се приложи списък на последните, като се разделят на гори залесени и самозалесили се преди и след последното лесоустройство.

В таксационните описания на подотделите, попадащи в защитени зони по Закона за биологичното разнообразие, да се отрази и кодът на съответната защитена зона..

При таксирането, особено внимание да се обърне на точното определяне на схемата на създадените култури, на описанието на подраства, подлеса и храстите.

Просеките на ел. проводите, в които има дървесна растителност, да се описват с цифра (недървопроизводителни площи), като в описанието се отрази наличната дървесна растителност.

**Стъбленият запас** на насажденията, културите и подлесната растителност с височина 3 м. вкл. и нагоре да се определи чрез растежни таблици, посочени в Наредба № 6. На двуетажните насаждения запас да се определи отделно и на двата етажа.

В таксационните описания запасът да се посочи без клони и с клони.

#### **10. Постоянни пробни площи (ППП)**

Да се възстановят и измерят заложените при миналите лесоустройства 2 постоянни пробни площи в подотдел 174 „щ“ (семенно буково насаждение) и подотдел 126 „з1“ (бялборова култура). Данните от сегашното и предишните измервания да се сравнят и анализират.

При предстоящата инвентаризация да се заложат още 2 ППП за проследяване растежа и производителността на високостъблени смесени широколистни и смесени иглолистно-широколистни насаждения.

Конкретните насаждения в които да се заложат новите ППП да се уточнят по време на теренната работа съвместно с ДГС и РДГ.

В експерименталните клетки на ППП да се изведат съответстващи на състоянието им сечи.

Постоянните пробни площи да се номерират и означат на картите.

#### **11. Основни насоки за организация на територията**

##### **11.1. Горскостопански участъци (ГСУ)**

При миналото лесоустройство са били обособени 4 ГСУ – „Етрополе“, „Малък Искър“, „Лопян“ и „Ямна“.

При предстоящата инвентаризация да се запази броя, териториалното разположение и наименованията на горните ГСУ.

##### **11.2. Отдели**

При предстоящото лесоустройство, с цел приемственост, да се запазят досега обособените 327 отдела и номерацията им, независимо че има липсващи номера. Номерата на отделите са както следва: 1-26; 59-99; 108-349; 401-407; 409-411; 413-415; 417; 418; 424-426.

При необходимост от промяна на границите на отделите, това да се уточни съвместно с ръководството на ДГС по време на теренните проучвания.

##### **11.3. Производствени групи**

При миналото лесоустройство горите са били устроени по метода за стопанисване по насаждения, като са били обособени 11 производствени групи: Иглолистни гори за нормални трупи (А1НТ), Иглолистни гори за средни трупи (А1СТ), Семенни букови гори за шперплатни трупи (А2ШТ), Семенни букови гори за нормални трупи (А2НТ), Семенни букови гори за средни трупи (А2СТ), Семенни дъбови гори за средни трупи (А7СТ), Издънкови букови гори за средни трупи (А3СТ), Издънкови букови гори за средна дървесина (А3СД), Издънкови дъбови гори за средни трупи (А4СТ), Издънкови дъбови гори за средна дървесина (А4СД), Акациевы гори за дребна дървесина (А6ДД), Гори за реконструкция.

Насажденията, отговарящи на критериите за производствината група „Издънков дъб за средни трупи“ са били отнесени към „Издънков дъб за средна дървесина“.

При предстоящата инвентаризация, с цел групиране на насажденията по производителност и целите които биха постигнали при определен турнус, всички гори, независимо от собствеността и функционалната им принадлежност, да се обособят в препоръчителни производствени групи, съобразно произхода, вида, състава, производителността и състоянието

На основание Решенията на съвещанието по реконструкция от 2007 г., горите за реконструкция следва да се отнесат към други видове гори и производствени групи, съобразно указанията към горните решения.

В резултат, да се обособят в следните препоръчителни производствени групи, съобразени с критериите, посочени в наредба № 6 за устройство на горите и земите от горския фонд и на ловностопонските райони в Р. България.:

- **Иглолистни гори за нормални групи (А1НТ)** - от чисти и с преобладание на иглолистни видове култури, в добро състояние, от I, II, а за черния бор и III бонитет, достигнали или годни да достигнат целеви среден деаметър на 1,3 м. 30-35 см при възраст на сеч 100 г.;
- **Иглолистни гори за средни групи (А1СТ)** - тук да се причислят останалите иглолистни култури при целеви среден диаметър на 1,3 м. 25-30 см. при възраст на сеч 80 г.;
- **Семенен бук за шперплатни (дебели) групи (А2ШТ)** - от чисти и с преобладание на високостъблен бук насаждения в добро състояние от I и II бонитет, достигнали или годни да достигнат целеви среден диаметър на 1,3 м. 40-50 см. при възраст на сеч 160 г., за производство на шперплатни трупи.
- **Семенен бук за нормални групи (А2НТ)** – тук да се причислят част от високостъблените буковите насаждения и култури от III и част от IV бонитет, както и яворовите насаждения, достигнали или годни да достигнат целеви среден диаметър 25 см. при възраст на сеч 120 г.
- **Семенен бук за средни групи (А2СТ)** – от останалите високостъблени букови насаждения и култури с производствена цел среден диаметър 20 см. при възраст на сеч 100-110 г. Тук да се отнесат и насаждения и култури от габър, бреза, елша, върба, липи, трепетлика, ясен, кестен, като тази цел се очаква бука, габъра, ясена и кестена да достигнат на 100 г, липите и брезата – на 60 г., елшата, върбата и трепетликата – на 40 г.
- **Семенен дъб за средни групи (А7СТ)** – поради нетипичния район, тук да се отнесат всички високостъблени насаждения и култури от зимен дъб, благуна, цер и червен дъб, годни да достигнат целеви среден диаметър 20 см при възраст на сеч 120 г., за зимния дъб и благуна и 100 г. за цера и червения дъб. Основната цел за насажденията в лошо състояние да бъде подобряване на състоянието и състава им и запазване на биологичното разнообразие.
- **Издънков бук за средни групи (А3СТ)** – да се обособи от издънкови насаждения с преобладание на бук и габър I, II и част от III бонитет, в добро санитарно състояние и пълнота 0,7-1,0, годни да достигнат целеви среден диаметър на 1,3 м. 18 см при възраст на сеч 80 г. Основната цел е превръщането им по естествен път в семенни. При наличие на много добри насаждения от I бонитет, достигнали или годни да достигнат размерите на нормални трупи със среден диаметър 25 см, да се стопанисват при възраст на сеч 90 г.
- **Издънков бук за средна дървесина (А3СД)** – тук да се причислят останалите издънкови букови и габърски насаждения които на 60 г. да достигнат среден диаметър 14 см. И тук основната цел е превръщането им по естествен път в семенни. Тук да се причислят и издънковите насаждения от бившия стопански клас „За реконструкция” – негодни за строителна дървесина, с основна цел подобряване на произхода и състоянето им, при запазване на защитните им функции, на биоразнообразието и добив на дърва за огрев.

За нископроизводителните и с влошено състояни издънкови букови и габърски насаждения - негодни за строителна дървесина, основната цел ще бъде подобряване на произхода и състоянето им, при запазване на защитните им функции, на биоразнообразието и добив на дърва за огрев.

- **Издънков дъб за средна дървесина (А4СД)** – тук да се причислят издънковите земендъбови, благунови и церови насаждения, с основна цел превръщането им в семенни при целеви среден диаметър 16 см на 60 г. за зимния дъб и благуна и 40 г. за цера. При наличие на много добри зимендъбови и благунови насаждения от I,II и част от бонитет, достигнали или годни да достигнат размерите на средни трупи със среден диаметър 18 см, да се стопанисват при възраст на сеч 80 г., а при достатъчна площ – да се обособи

нископроизводителните и с влошено състояни издънкови дъбови и церови насаждения - негодни за строителна дървесина, основната цел ще бъде подобряване на произхода и състоянието им, при запазване на защитните им функции, на биоразнообразието и добив на дърва за огрев.

- **Акациеве гори за дребна дървесина (АбДД)** – да се обособи от акациевите насаждения и култури с основна цел дърва и дребна строителна дървесина с целеви диаметър 12 см при възраст на сеч 15 г.

Горните производствени групи са ориентировъчни, на база данните от предишната инвентаризация и отчетните форми 7 ГФ към 31.12.2010 г. След приключване на теренните работи и анализ на събраните данни, следва да се направи предложение за конкретно, аргументирано групиране на насажденията в производствени групи, съобразени с посочените в Наредба № 6 за устройство на горите и земите от горския фонд и на ловностопанските райони в Р. България..

Предложените цели и турнуси са препоръчителни. Конкретни производствени групи, с конкретни цели и турнуси ще се обособяват при изработването на горскостопанските планове и програми, в зависимост от целите, които си поставят отделните собственици в рамките на Закона за горите.

## 12. Обем и стойност на инвентаризацията

Разпределението на площта за инвентаризация по категории на трудност е както следва:

| Категория на трудност | Горски територии държавна собственост Ха |              | Горски територии недържавна собственост Ха |              | Общо Ха       | %            |
|-----------------------|--|--------------|--|--------------|---------------|--------------|
| 1                     | 188                                      | 1,0          | 21   | 0,4          | 209           | 0,9          |
| 2                     | 2 059                                    | 11,0         | 704  | 13,2         | 2 763         | 11,6         |
| 3                     | 11 228                                   | 60,2         | 3 138                                      | 58,8         | 14 366        | 60,0         |
| 4                     | 5 179                                    | 27,8         | 1 474                                      | 27,6         | 6 653         | 27,5         |
| <b>Общо</b>           | <b>18 654</b>                            | <b>100,0</b> | <b>5 337</b>                               | <b>100,0</b> | <b>23 991</b> | <b>100,0</b> |

Стойността на теренно-проучвателните и камерални работи за инвентаризация на горските територии (вкл. план за опазване от пожари), изчислена по „Методика за определяне цените на проучвателните и проектни дейности при изработване на лесоустройствени и ливоустройствени проекти” възлиза кръгло на 81 279 лв. без ДДС.

Извършването на инвентаризацията е за сметка на държавния бюджет.

## 13. Съдържание на част първа „Инвентаризация на горските територии”

За резултата от инвентаризацията да се представят:

1. Обяснителна записка с таблици и диаграми за основните таксационни показатели на насажденията

2. Приложения:

- Таблици за таксационна характеристика
- Протоколи, вкл. протокол за категоризиране на горските територии
- Таксационни описания по подотдели с предотделни листове по отдели. Таксационните описания на недържавните горски територии да се отпечатат на цвента хартия, според вида на собствеността.
- Отчетни форми на горските територии (ГФ) №№ 1-4, 6 и 7 по видове собственост
- Ведомост за почвените разрези
- Постоянни пробни площи
- Списъци

- посочените в Наредба № 6 за устройство на горите и земите от горския фонд и на ловностопанските райони в Р. България;

- на отделите и подотделите по землища и видове собственост;

- на номерата на имотите – собственост на физически лица с площ до 2 ха, като се отразят и отделите и подотделите в тях.

- на новоинвентаризираните гори в земеделски територии по вид на собствеността, – отделно за залесените и самозалесили се преди и след последната инвентаризация през 2003 г;
- на насажденията и културите, които съгласно чл. 88, ал. 5 от Закона за горите няма да се стопанисват като гора

### 3. Карти

- на обекта на инвентаризация и на листовете в подходящ мащаб;
- по видове собственост, на геоложките формации, на почвите, на месторастенията, на санитарното състояние на насажденията, на защитните и специални горски територии, на защитените зони и защитените територии, на пътнотранспортната мрежа в М 1: 25000;
- на насажденията и на регистрираните източници за семепроизводство по райони на произход и дървесни видове в цифров вид в М 1:10000;

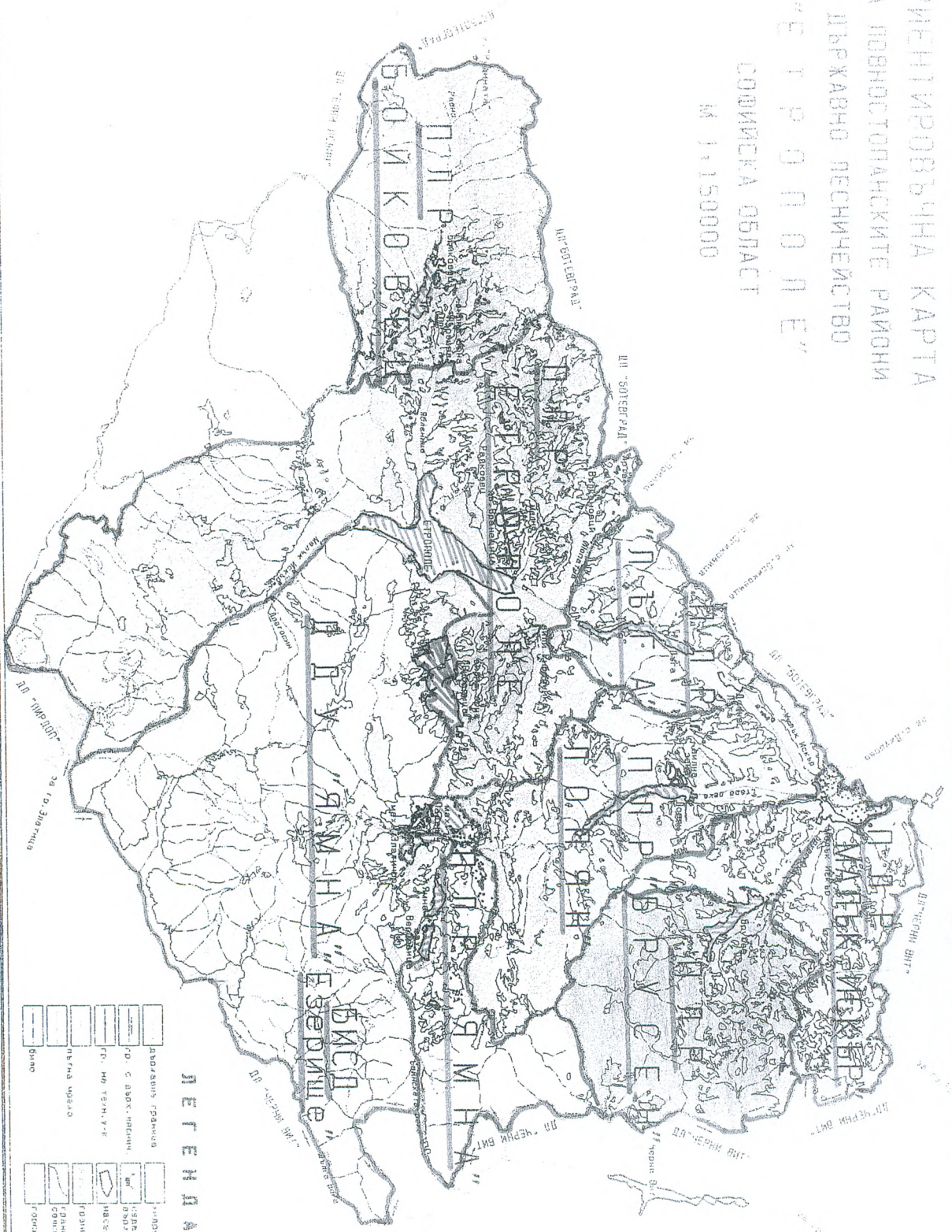
При предоставяне на скици с нанесени координати на Санитарно-охранителните зони, същите да се отразят на горскостопанските карти.

Резултатите от инвентаризацията да се изработят в два екземпляра – за ИАГ и РДГ София, като включват: обяснителна записка; таксационни описания и карти с отразени мероприятията от ловностопанския план, планът за опазване на горските територии от пожари и горскостопанския план на ТП „ДГС Етрополе”.



ОРИЕНТИРОВАНА КАРТА  
 НА ПОВНОСТОПАДСКИТЕ РАЙОНИ  
 ДЪРЖАВНО ПЕСНИЧЕСТВО  
 "Е Т Р О П О П Е"

СОФИСКА ОБЛАСТ  
 М 1:150000



**ПЕТЕМА**

|  |                         |  |                           |
|--|-------------------------|--|---------------------------|
|  | Административна граница |  | Селище                    |
|  | Дорога                  |  | Лесна земя                |
|  | Железопътна линия       |  | Водоем                    |
|  | Релефна линия           |  | Граници на ЛП             |
|  | Височина                |  | Свойствени видове дървета |
|  | Видове дървета          |  | Свойствени видове дървета |
|  | Видове дървета          |  | Свойствени видове дървета |
|  | Видове дървета          |  | Свойствени видове дървета |
|  | Видове дървета          |  | Свойствени видове дървета |
|  | Видове дървета          |  | Свойствени видове дървета |

"АПРОЕСПРОЕКТ"-ЕОД СОФИЯ

## Част втора ПЛАН ЗА ЛОВНОСТОПАНСКИТЕ ДЕЙНОСТИ

Предмет на плана за ловностопанските дейности ще бъде дивечът и неговите местообитания в горските и земеделските територии в землищата на община Етрополе.

Планът да се изработи на база и едновременно с инвентаризацията на горските територии, като се съобрази със Закона за лова и опазване на дивеча и правилника за прилагането му, както и с бизнес програмата на „Фабрика Медикет“ АД, сключила договор за стопанисване и ползване на дивеча в ДЛР „Ямна“.

### 1. Досегашно стопанисване

Последният проект за ловностопанско устройство е изработен през 2004/2005 г., като неразделна част – том II към лесоустройствения проект

Да се направи преглед на историята на ловното стопанство и ловоустрояването в района по хронологичен ред.

Да се проследи и анализира промяната в числеността на дивечовите популации и изменението в полововъзрастовите структури на главния и съпътстващите видове дивеч. За сравнение да се ползват данните от пролетната таксация през 2014 година. При необходимост и по преценка на ловоустроителя, да се направи контролна таксация за всеки конкретен ловностопански район.

Да се анализира изпълнението на проектираните ловностопански мероприятия и се оцени икономическият им ефект.

Да се посочат всички годни биотехнически съоръжения и средногодишните добиви на ловностопанска продукция.

Да се уточнят размера и състоянието на фуражната база.

Изпълнението на ловностопанските мероприятия за изминалия ревизионен период да се представи в табличен вид според изискванията на Наредба № 6 за устройство на горите и земите от горския фонд и на ловностопанските райони в Р. България.

Да се направи анализ на развитието на дивечовите запаси за възможно по-дълъг период - поне за последните 20 години.

Да се посочат запаса и отстрела на вълци през последните 10 години.

Да се опишат евентуалните заболявания по дивеча и да се направи ветеринарно-санитарна оценка.

Да се направи оценка на размера на щетите, които нанася дивеча на горските насаждения и на земеделските култури.

Специално внимание при анализа да се обърне на изпълнението от „Фабрика Медикет“ АД на предложената бизнес програма.

### 2. Площ

Предмет на ловностопанския план ще бъдат горските и земеделските територии, независимо от собствеността им, с обща площ кръгло 32 871 ха, от която:

горски територии – 23 991 ха

земеделски територии – 8 880 ха

Със заповед № РД 49-189/23.09.2003 г. на министъра на земеделието и горите са определени ловностопански райони с площ 33 169 ха, от които 23 081 ха горски и 10 088 ха земеделски територии.

Със заповед № РД 49-259/01.07.2005 г. министърът на земеделието и горите извършва промени в площите на ЛСР „Ямна“, „Лопян“, „Етрополе“ и ДЛР „Ямна“ и създава ЛСР-БИСД „Езерище“ с площ 615,1 ха. Определената площ на ловностопанските райони става 33 553,1 ха., от които 24 324,0 ха горски и 9 229,1 ха земеделски територии.

С писмо № 48.00-782/26.02.2007 г. (приложено към заданието), МОСВ съгласува проекта за разширяване със 704,6 ха на БИСД „Езерище“ за развъждане на дива свиня и благороден елен. ДГС изгражда и стопанисва БИСД с площ 13 191 ха. разширението е за сметка на ЛСР „Ямна“, „Етрополе“ и „Лопян“. Отделете и подотделите, включени в БИСД се съхраняват в държавното горско стопанство.

Ловностопанските райони са съобразени с

Г.

В резултат на горните промени и предвид данните за инвентаризация на горските територии, разпределението на ловно стопанската площ е следното:

| Ловно стопански райони /ловища                  | Горски територии ха | Земеделски земи ха | Обща площ ха    |
|---|---------------------|--------------------|-----------------|
| <b>I. Държавен ловно стопански район „Ямна“</b> | <b>8 521,1</b>      | <b>1 405,2</b>     | <b>9 926,3</b>  |
| Ловище „Черни връх“                             | 1 734,7             | 542,6              | 2 277,3         |
| Ловище „Черешовица“                             | 1 201,8             | 169,4              | 1 401,2         |
| Ловище „Стоките“                                | 2 546,0             | 634,3              | 3 180,3         |
| Ловище „Иванова поляна“                         | 1 688,9             | 58,9               | 1 747,8         |
| БИСД „Езерище“                                  | 1 319,7             | -                  | 1 319,7         |
| <b>Предоставени ловно стопански райони</b>      | <b>1 5470,3</b>     | <b>7 475,1</b>     | <b>22 345,4</b> |
| „Бойковец“                                      | 2 703,7             | 689,1              | 3 392,8         |
| „Етрополе“                                      | 5 453,3             | 2 430,6            | 7 883,9         |
| „Лъга“  | 1 046,2             | 479,9              | 1 326,1         |
| „Ямна“  | 770,1               | 434,9              | 1 205,0         |
| „Брусен“  | 2 129,9             | 787,8              | 2 917,7         |
| „Малък Искър“                                   | 1 082,2             | 1 277,3            | 2 359,5         |
| „Лопян“   | 2 284,9             | 1 375,5            | 3 660,4         |
| <b>ОБЩО</b>                                     | <b>23 991,4</b>     | <b>8 880,3</b>     | <b>32 871,7</b> |

**Забележка:** Площта на ЛСР „Етрополе“ е намалена със 178 ха изключени горски територии за строителство на сгради и водохващания за рудник „Елаците“.

Точните площи на ЛР и на ловищата, вкл. и по вид на територията (горска и земеделска) да се уточнят при изработването на плана за ловно стопанските дейности.

### 3. Природни условия

Да се проучат основно физико-географските фактори, оказващи пряко или косвено влияние върху дивеча и дивечоразвъждането; характера на релефа, надморските височини, изложенията и наклоните на терена, които оказват влияние върху миграционните процеси на дивеча и имат значение при залагане на фуражната база.

Да се даде оценка на хидроложката мрежа във връзка с обезпечаване на питейните нужди на дивеча през летния сезон.

Да се проучат особеностите на климата и се опишат климатичните фактори имащи значение за дивечоразвъждането в района - средна начална дата с устойчиво задържане на температурата на въздуха над 10 градуса, средните пролетни валежи, среден годишен брой дни със снежна покривка, средна височина на снежната покривка и др.

Да се даде оценка на типовете и подтиповете почви, тяхното разпространение и влиянието им върху избора на фуражни култури.

Да се проучи растителността в горските и земеделските територии - дървесна, храстова и тревна; състав и структура на горските насаждения; наличие на горскоплодни видове в насажденията, в горските поляни и ливади. В откритите селскостопански площи да се проучат основните отглеждани култури, големината на блоковете и тяхното площно разпределение; наличието и степента на участие на житните култури, люцерна, фуражен грах, клубеноплодни и др. Да се даде оценка за хранителните и защитни възможности на растителността.

Да се проучат икономическите и демографските условия, оказващи влияние върху развитието на ловно стопанската дейност в района.

### 4. Фауна

Да се определят зоогеографския район и ловно стопанските области, в които попада територията, обект на плана за ловно стопанските дейности.

Да се проучи ловната фауна (бозайници и птици, обитаващи района) - по видове дивеч, райони на разпространение и сезонни миграции. Да се проучат причините за намаляване запасите на ловни видове, както и възможностите за реаклиматизация на изчезнали и аклиматизация на нови видове.

Да се проучат запитените видове дивеч обитаващи района

## 5. Основни насоки за организация и развитие на ловностопанската дейност

### 5.1. Направление на стопанисването

Основното направление на стопанисването на дивеча ще бъде подобряване на условията за развитие на здрави и жизнени популации от наличните видове, достигане на допустимите запаси, разселване, повишаване на възможностите за трофеен отстрел, добив на дивечово месо, обогатяване на ловната фауна и развитие на ловния туризъм и ловния спорт.

В държавния ловностопански район главен вид дивеч и занапред ще бъде благородният елен, със съпътстващи видове - сърна и дива свиня, а за БИСД „Езерище” – елен лопатар и муфлон.

- В предоставените ловностопански райони главният вид дивеч ще бъде дивата свиня, със съпътстващи видове - сърна и заек.

### 6. Проектиране на ловностопански мероприятия

Бъдещите ловностопански мероприятия да бъдат съобразени с изискванията и нормите на нормативните документи, както и с Общинския план за развитие на община Етрополе и бизнес програмата на „Фабрика Медикет” АД.

За постигане на поставените цели:

Да се извърши бонитиране на местообитанията съгласно действащата Наредба за бонитиране на дивечовите местообитания в Р. България и да се даде подробна характеристика на наличните типове местообитания в устройваните райони. Разпределението на площта на ловностопанските райони да се даде в Изходната база данни към плана. Да се обърне особено внимание на недивечопригодните площи с цел по-точно определяне на допустимите запаси на главния и съпътстващите видове дивеч.

При бонитиране на местообитанията да се обърне внимание на земеделските площи покрити с гора. Местообитанията на такива площи да бъдат, като тези на горските територии с цел правилно бонитиране и определяне на допустимите запаси.

Въз основа на направената характеристика на типовете местообитания да се направи анализ на условията за развъждане на дивеча.

Да се определят допустимите дивечови запаси в зависимост от бонитета на местообитанията и поставената стопанска цел. Да се отчете междувидовото взаимодействие.

Да се разработят перспективни планове за развитие на запасите на основните видове дивеч през следващите 10 години. Плановите коефициенти на прираст да се определят съгласно Наредбата за бонитиране на дивечовите местообитания в Р. България, проектираното полово съотношение и съвременните достижения на ловностопанската наука. Въз основа на действителните дивечови запаси в годината на ловоустройство, изчислените допустими запаси и коефициент на прираст да се изработят перспективните планове, като се решат въпросите с отстрела и необходимия фураж за подхранване през периода. При необходимост да се предвиди доставка на животни за разселване от други райони на страната със сходни климатични условия.

За всеки ловностопански район да се проектира оптимална полова и възрастова структура за запасите от едър дивеч, наброяващи над 50 броя животни.

Да се проектира разработване на фуражна база, съобразно видът дивеч в отделните ловностопански райони и ловища. Обемът и начинът на стопанисване на фуражната база да се определят съгласно Закона за лова и опазване на дивеча. Видът на фуражните площи да се избере според климатичните и почвени условия. Да се посочи начина на обработката и стопанисването им. Да се направи рекапитулация на хранителните възможности на проектираната фуражна база и да се сравнят с минимално и максимално необходимите. При недостиг на голи горски площи за разработването на фуражната база, да се проектира такава в насаждения на равни или полегати терени и подходящи други условия.

Да се предвидят мероприятия за поддържане и подобряване на съществуващите фуражни площи. При недостиг на фуражни площи да се предвиди разработване на нови

Да се предвиди периферно и групово засаждане на горскоплодни дървесни и храстови видове, предпочитани от дивеча, както и опазване на съществуващите такива.

Да се предвиди ограждане на дивечовите ниви, застрашени от пашуване на домашни животни.

На подходящи места да се проектират ловни сечища (бръстилища).

Да се проектират мероприятия за ограничаване на миграцията и опресняване на кръвта.

За подобряване на защитните и хранителни условия на местообитанията, да се проектират биотехнически съоръжения в зависимост от видовете дивеч, начина на ловуване и възможностите на терена, съгласно изискванията на Приложение № 28 от Наредба № 6/02.2004 г. на МЗГ.

Да се предвидят мероприятия за подобряване на защитните и хранителни условия на местообитанията и за подобряване на условията за ловуване. Да се проектират ловни просеки с подходяща ширина.

При наличие на подходящи местообитания да се предвиди разселване на фазан.

Да се предвиди изграждането на развъдници в предоставените ловностопански райони по смисъла на чл. 12 от Закона за лова и опазване на дивеча.

Ловностопанските мероприятия да се разработят по ловностопански райони.

Да се посочат начините за ловуване на различните видове дивеч.

Да се предвидят мероприятия за борба с хищниците, вкл. и проектиране на стървилища.

Да се предвиди полигон за изпитание на ловни кучета, съгласно Наредба № 27 от 10.06.2005 г.

Да се оптимизира броя и състава на персонала, необходим за водене на ловностопанската дейност.

Да се направи оценка за необходимите сгради, пътища и техника, необходими за провеждане на ловностопанската дейност, като при необходимост се предвиди строеж на нови и ремонт на съществуващите..

Да се направи икономическа оценка и сравнение на необходимите средства за изпълнение на проектираните ловностопански мероприятия и очакваемите приходи от ловностопанската дейност.

На терена да се означат със спрей или боя проектираните дивечови ниви, ливади и ловни просеки, както и токовищата на глухари..

На входните пътища към държавните ловностопански райони да се предвиди поставянето на предупредителни табели с подходящ надпис.

Покрай водоемите и реките да се предвиди оформянето на площадки за упражняване на спортен риболов.

## **7. Обем и съдържание на плана за ловностопанските дейности**

Планът за ловностопанските дейности да се разработи в самостоятелен том

Да се изработи общ план за ловностопанските дейности на територията, с данни за всеки ловностопански район поотделно.

Планът за ловностопанските дейности да се изработи със следното съдържание:

### **Обяснителна записка**

Да се разработи съгласно Наредба № 6 за устройство на горите и земите от ГФ и на ловностопанските райони в Р. България /Прил. № 29/. Да съдържа и необходимите приложения: заповеди за границите на ловностопанските райони на ловните дружини; протокол на комисията по ловно стопанство към ТП „ДГС Етрополе“ за приемане на теренните работи; изходна база данни; ведомост за площите на фуражната база; работни схеми и количествени сметки на биотехническите съоръжения.

Обяснителната записка да се изработи в четири екземпляра - по един за ИАГ, РДГ София, ЮЗДП - Благоевград и ТП „ДГС Етрополе“.

### **Картен материал**

За картна основа да се ползват картите от извършената инвентаризация, като за земеделските територии се ползват цифровите модели на КВС. Да се изработят карти на

понада в повече от една стопанска карта в мащаб 1:10000 да се изработи и сборна карта на този ловностопански район в мащаб 1:25000. На картите по ЛСР да бъдат отразени и ловищата, предвидени от проектанта. Изработването на картния материал, обозначаването, оцветяването и нанасянето на условните знаци, включително и за земеделските територии да се извърши съгласно Приложение № 30 от Наредба № 6.

Да се изработи обща сборна карта на всички ловностопански райони в подходящ мащаб. Да се изработи и по един брой бели копия от всеки картен лист.

Картите на ловностопанските райони да се изработят в пет комплекта - по един за ИАГ, РДГ София, ЮЗДП - Благоевград, ТП „ДГС Етрополе” и ЛРД.

Картите за РДГ София и ТП „ДГС Етрополе” да бъдат ламинирани.

Към всеки екземпляр на записката да се приложи по един цветен комплект карти, както следва:

- На ловностопанските мероприятия в М 1:10 000 /1:25 000/;
- На ловностопанските райони в подходящ мащаб /1:50 000 – 1:100 000/.
- За ТП „ДГС Етрополе” един незгънат ламиниран пакет.

Планът да се изработи по утвърдена от Изпълнителната агенция по горите структура, номенклатура и формат на цифровата графична и атрибутивна база данни, при следните последователност и срокове:

- теренно-проучвателни работи – през 2014 г;
- предаване в чернови вид – 31 май 2015г;
- окончателно предаване на плана с необходимите приложения и карти – 1 месец след представяне на протокол от Експертния съвет на ИАГ за приемането му.

## 8. Обем и стойност на проектантските работи

Планът за ловностопанските дейности ще се изработи на обща площ 32 872 ха, от която: 23 991 ха – горски територии и 8 881 ха - земеделски земи.

По категории на трудност площта се разпределя, както следва:

| Категория на трудност | Горски територии<br>Ха | Земеделски<br>територии<br>Ха | Общо<br>Ха    |
|-----------------------|------------------------|-------------------------------|---------------|
| I                     | 209                    | 8 880                         | 9 089         |
| II                    | 2 763                  |                               | 2 763         |
| III                   | 14 366                 |                               | 14 366        |
| IV                    | 6 653                  |                               | 6 653         |
| <b>Общо</b>           | <b>23 991</b>          | <b>8 880</b>                  | <b>32 871</b> |

Стойността на проектантските работи за изработване на ловностопанския план е изчислена съгласно Наредба №6/02.2004 г. на МЗГ за устройство на горите и земите от ГФ и на ловностопанските райони в Р. България /Таблица 122 – L-13-I/ и възлиза на **25 886 лв.**, съгласно сметка № 1, от които:

- За едродивечово ловно стопанство - 20 732 лв;
- За БИСД „Езерище” - 3 378
- За земеделски земи - 1 776 лв.

**Изработването на плана за ловностопанските дейности е за сметка на държавния бюджет.**

**Част трета**  
**ПЛАН ЗА ДЕЙНОСТИТЕ ПО ОПАЗВАНЕ НА**  
**ГОРСКИТЕ ТЕРИТОРИИ ОТ ПОЖАРИ**

**Увод**

Планът за дейностите по опазване на горските територии в община Етрополе от пожари да се разработи съгласно глава седма на Наредба № 6 за устройство на горите и земите от горския фонд и на ловностопанските райони в Р. България и в съответствие с изискванията на Наредба № 8/11.05.2012 г. за условията и реда за защита на горските територии от пожари.

Планът да се изработи на база и едновременно с инвентаризацията, като се съобрази с Общинския план за развитие на община Етрополе.

**Общата площ, обект на плана, е 23 991 ха.**

**1. Анализ на досегашната дейност**

Да се направи преглед и се извърши анализ на възникналите горски пожари и тяхната характеристика през изминалия ревизионен период, както и на устройството на територията в противопожарно отношение и на изпълнението на проектираните противопожарни мероприятия.

Да се приложат данни за състоянието на насажденията след възникналия през 2010 г. низов пожар на площ от 2 107 ха., взетите мерки и изпълнението им.

**2. Теренно-проучвателните работи**

Теренно-проучвателните работи за изработването на плана включват:

- оформяне на концепцията за пожарозащита;
- уточняване на районите с висока пожарна опасност;
- уточняване на обекти, разположени в горите или в близост до тях, около които ще се проектират противопожарни прегради;
- уточняване на местата където да се проектират съоръжения – наблюдателни пунктове, водоизточници, пътища за движение на противопожарна техника и др;
- определяне на местата на специализираните групи за гасене на горски пожари.

**3. Организация на територията**

В зависимост от състава на насажденията, близостта им до населени места, пътната инфраструктура, източниците на огън, посещаемостта и др., територията да се раздели по класове на пожарна опасност.

Площта по класове на пожарна опасност да се даде общо и по горскостопански участъци.

**4. Проектиране на мероприятия по опазване на горите от пожари**

**4.1. Противопожарни прегради**

- **Бариерни прегради** - изграждане на бариерни прегради да се предвижда само в случаите, когато няма естествените такива или не са с необходимата нормативна ширина. Специално внимание да се обърне по обезпечаването на масивите от иглолистни култури с достатъчно бариерни прегради, съгласно изискванията на Наредба № 8.

- **Лесокултурни пояси** - да се проектират на места за предотвратяване на низови пожари и да дават възможност за придвиждане хора и гасаческа техника.

В ЛП от 2005 г. са били налични 22,3 км. и новопроектирани – 16,7 км.

- **Минерализовани ивици** – изграждането им да се предвижда за недопускане преминаването на пожари от съседни незалесени територии или обекти в тях.

В ЛП от 2005 г. е било предвидено поддържането на 176,5 км съществуващи и направа на нови 18,6 км.

- **Санитарни ивици** – да се предвиждат по необходимост покрай пътищата, минаващи през гори от I-ви клас на пожарна опасност и главните пътища през гори от II-ри клас и други застрашени от пожари горски територии.

В ЛП от 2005 г. са били проектирани 5,7 км.

**4.2. Лесотехнически мероприятия**

- **Пътища за движение на ПП техника** - да се посочат и опишат по землища, отдели и подотдели всички пътища за движение на противопожарните автоцистерни.

В ЛП от 2005 г. са били проектирани

- **Водоизточници** - да се определят естествените водоизточници и местата за създаване на нови такива, от които противопожарната техника да черпи вода, като се предвиди стабилизиране на подходите към тях..

В ЛП от 2005 г. не е предвидено изграждане на специални водоеми. - **Стационарни наблюдателни пунктове** – да се определят местата за изграждане на такива пунктове, при спазване на нормативите, в зависимост от кой клас на пожарен риск са горите.

В ЛП от 2005 г. е предвидено изграждане на една наблюдателна кула на Падешки връх. Съгласувано с МОСВ, кулата е изградена в м „Маклището”, землище на с. Лопян – подотдел 230 „н”.

- **Автоматизирана система за наблюдение и откриване на горски пожари** – да се определи място и се предвиди изграждането на такава система, така че да осигури наблюдението на цялата територия.

#### **4.3. Други мероприятия**

- На горските автомобилни пътища, водещи в горските територии с висок пожарен риск да се предвиди поставяне на бариери за ограничаване достъпа в горите през пожароопасния сезон.

- Да се предвиди и необходимия брой табели с противопожарно съдържание, като се определят местата където да се поставят. Същите да бъдат изготвени и съобразени с изискванията на чл. 12, т.6 от Наредба № 8/11.05.2012 г. за условията и реда за защита на горските територии от пожари. В ЛУП от 2005 г. е предвидено да се поставят средногодишно по 20 предупредителни табели.

- Да се определят места за палене на огън в гората и изискванията за устройването им съгласно Наредба № 8 за условията и реда за защита на горските територии от пожари, като се съобразят със съществуващите.

- Да се даде разчет за необходимия инвентар с който да се оборудват съществуващите 8 противопожарни депа – при необходимост да се предвидят и нови такива. При липса на подходящи места да се предвиди изграждането на стационарни противопожарни депа.

- Да се предвиди по една площадка за кацане на хеликоптери за гасене на пожари във всеки ГСУ. В ЛП от 2005 г. е предвидено изграждането на една площадка край язовира в землището на гр. Етрополе.

- Да се проектират маршрути за пешеходни, конни или моторизирани патрули за опазване на горските територии от пожари.

Наличните и проектираните противопожарни мероприятия да се посочат в табличен вид и се отразят на картния материал.

Да се приложи списък на наличните и проектираните съоръжения за опазване на горските територии от пожари.

Да се определи стойността на проектираните противопожарни мероприятия - общо и за горите държавна собственост.

#### **5. Съдържание на плана**

- Обяснителна записка с необходимите таблици и диаграми.

- Карта на класовете на пожарна опасност в М 1:25000

- Карта на проектираните мероприятия за дейностите по опазване от пожари в М 1:25000.

Екземпляр от плана за дейностите по опазване на горските територии от пожари да се предостави на РС ПБЗН

**Изработването на плана** за дейностите по опазване на горските територии от пожари е за сметка на държавния бюджет, като цената му е включена в цената за извършване на инвентаризацията.



**Част четвърта**  
**ГОРСКОСТОПАНСКИ ПЛАН**  
**ЗА ГОРСКИТЕ ТЕРИТОРИИ В РАЙОНА НА ДЕЙНОСТ НА ТП „ДГС ЕТРОПОЛЕ“**

Горскостопанският план за горските територии – държавна собственост, управлявани и стопанисвани от ТП „Държавно горско стопанство Етрополе“ да се изработи на база и едновременно с инвентаризацията.

**Общата площ на горските територии – държавна собственост** в териториалния обхват на ТП „ДГС Етрополе“ е **кръгло 18 654 ха**, от която 17 359 ха – залесена, 142 ха – гола дървопроизводителна и 1 153 ха – недървопроизводителна.

Изработването на горскостопанския план да се съобрази с Общинския план за развитие на община Етрополе.

**I. Анализ на досегашното стопанисване**

Да се направи в хронологичен ред преглед на досегашните лесоустройства, като за последното (2004-2005 г.) се отразят основните насоки за организация на стопанството – горскостопански и охранителни участъци, отдели, производствени групи и групи гори по предназначение, турнуси на сеч и др.

Да се направи анализ на изпълнението на предвидените в лесоустройствения проект мероприятия – сечи; възобновяване и залесяване; ползване на дървесина; странични ползвания; охрана на горите; опазване на горите от болести и вредители; борба с ерозията; сградо и пътно строителство и др.

Изпълнението на предвидените сечи да се анализира по вид на горите и вид на сечта, по площ и запас, интензивност, повтаряемост, както и по отношение качеството на провеждането им. Да се анализират резултатите от проведените фази на възобновителните сечи, вкл. и на мероприятията за подпомагане на естественото възобновяване.

Да се анализират резултатите от проведените сечи в насаждения, непредвидени в лесоустройствения проект

Да се направи преглед на ползването на дървесина по видове сечи и сортименти, като се изяснят причините за евентуалните отклонения от предвижданията на проекта.

Да се анализира изпълнението на предвидените залесявания - по дървесни видове, съчетаването им в типове култури, схеми на залесяване, начин на почвоподготовка и т.н.

Изпълнението по площ на възобновителните сечи и на залесяванията по дървесни видове да се анализира отделно за подотделите, предвидени в лесоустройствения проект и в които е работено през ревизионния период.

Да се направи оценка на състоянието на семепроизводствените градини и на разсадника.

Да се направи оценка на изпълнението на проектираните противоерозионни мероприятия и анализ на проведените горскостопански мероприятия в насажденията, засегнати от пожара през 2010 г.

Да се направи оценка на състоянието на пътната мрежа, съоръженията и обектите, обслужващи горскостопанската дейност.

Да се анализира извършеното през ревизионния период пътно и сградостроителство, включително и от общината преди 2010 г.

Да се направи оценка на организацията и състоянието на страничните ползвания, вкл. и на пашата на домашни животни.

Изпълнението на мероприятията да се даде и в табличен вид, като държавното горско стопанство се задължава да подготви и предаде на лесоустройствената група необходимите таблици и справки.

**II. Основни насоки за организация на стопанството**

**1. Горскостопански участъци (ГСУ)**

При изработването на горскостопанския план да се ползва разделянето на територията при инвентаризацията на четири ГСУ, а именно: ГСУ „Етрополе“, ГСУ „Малък Искър“, ГСУ „Лопян“ и ГСУ „Ямна“.

**2. Отдели и подотдели**

### 3. Производствени групи, цел и турнуси на сеч

Тъй като ще се прилага методът за стопанисване по насаждения, при изработването на горскостопанския план, в горите със стопански функции да се обособят производствени групи, идентични с обособените примерни такива при инвентаризацията, по същите критерии и със същите цел и възраст (турнус) на сеч, а именно:

| Производствени групи                    | Съкратено обозначение | Целеви диаметър на h1,3 в см) | Възраст на сеч в години        |
|---|-----------------------|-------------------------------|--------------------------------|
| <b>Иглолистни гори</b>                  |                       |                               |                                |
| Иглолистни за нормални трупи            | A1HT                  | 30-35                         | 100                            |
| Иглолистни за средни трупи              | A1CT                  | 25-30                         | 80                             |
| <b>Широколистни високостъблени</b>      |                       |                               |                                |
| Семенен бук за шперплатни трупи         | A2ШТ                  | 40-50                         | 160                            |
| Семенен бук за нормални трупи           | A2HT                  | 25                            | 120                            |
| Семенен бук за средни трупи             | A2CT                  | 20                            | 100                            |
| Семенен дъб за средни трупи             | A7CT                  | Здб, бл -20<br>Цр, чдб - 25   | Здб, бл - 120<br>Цр, чдб - 100 |
| <b>Издънкови за превръщане</b>          |                       |                               |                                |
| Издънков бук за средни трупи            | A3CT                  | 18                            | 80                             |
| Издънков бук за средна дървесина        | A3CD                  | 14                            | 60                             |
| Издънков дъб за средна дървесина        | A4CD                  | 16                            | Здб, бл - 60<br>Цр - 40        |
| <b>Нискостъблени</b>                    |                       |                               |                                |
| Акациеви насаждения за средна дървесина | A6ДД                  | 12                            | 15                             |

Предложените производствени групи са указателни. Аргументирано предложение за броя, наименованията, целта на производство и турнусите на сеч да се представи при приемането им от ЕТИС на база данните от теренните проучвания.

### 4. Таксиране на насажденията и културите

Насажденията и културите са таксираны по растежни таблици при инвентаризацията. За целите на горскостопанския план следва допълнително да се клупират и затвърдят на терена зрелите високостъблени насаждения.

**Стъбленият запас на зрелите насаждения да се определи както следва:**

- **чрез пълно клупиране** –високостъблените насаждения с площ до 2 ха, с пълнота 0,1-0,3 или с форма, не позволяваща прилагането на други методи, независимо от площта им.

- **чрез математико-статистически методи** - останалите високостъблени насаждения. Метода на Битерлих да се прилага само при добра видимост.

На клупираните насаждения в знаменател да се отрази масовата им пълнота, като отношение на определения запас към нормалния запас по растежна таблица.

В приложение е даден списък на насажденията, запасът на които да се определи чрез пълно клупиране и по МСМ..

Окончателното определяне на сечнозрелите насаждения и начина за определяне на запаса да стане по време на таксирането им. Към горскостопанския план да се приложи списък на насажденията, чийто запас е определен чрез пълно клупиране и по математико-статистически методи.

### III. Планиране на мероприятия

Освен в горските територии - държавна собственост, мероприятията да се планират и в тези, собственост на физически лица, юридически лица и техни обединения с площ на поземлените им имоти до 2 ха включително.

Съгласно писмо № 35512/28.09.2012 г. на изпълнителния директор на ИАГ, мероприятията да се планират за целите насаждения, в които попадат такива имоти. В записката да се отрази, че

площ до 2 ха. Планираните мероприятия да се отразят на таксационните описания и на картите на проектираните сечи.

По предварителни данни, броят имотите с площ до 2 ха, собственост на физически юридически лица и религиозни общности с площ до 2 ха е 596, с обща им площ кръгло 507 ха. Към заданието е приложен подробен списък на тези имоти (отдели, подотдели, площ).

Към плана да се приложи актуален списък на физическите лица, собствениците на имоти с площ до 2 ха, който да съдържа информация за: собственик, номера и площта на всеки имот, отделите и подотделите в които попадат.

Мероприятията да се съобразят с Общинския план за развитие на община Етрополе.

## **1. Сечи**

Да се проектират съгласно изискванията на Наредба № 8/2011 г. за видовете сечи в горите.

### **1.1. Възобновителни сечи**

В зависимост от вида, състава, структурата и състоянието на насажденията, степента и характера на възобновителните процеси, както и проведените до сега сечи, препоръчителни са следните възобновителни сечи с естествено възобновяване:

- **Групово-постепенна** – основно в разновъзрастни или с неравномерен строеж и групово възобновяване букови високостъблени или издънкови високобонитетни насаждения.
- **Постепенно-котловинна** – в дъбови насаждения (високостъблени и издънкови за превръщане в семенни), с неравномерно разположение на подраства;
- **Краткосрочно- постепенна** - да се проектира основно в бялборови и черборови култури, както и в букови и дъбови насаждения с равномерен склоп и равномерно разположение на подраства;

В подходящи насаждения, с изборна структура, да се проектират и **изборни сечи**.

Във високостъблените насаждения отговарящи на условията, ограничено може да се предвиди и **неравномерно-постепенна сеч**.

Желателно е при възобновителните сечи да не се предвижда окончателно изсичане на зрелия дървостой, а да се оставят единични и групи стари дървета., както и минимално количество мъртва стояща и лежаща дървесина.

Там където по различни причини естественото възобновяване е затруднено, да се предвидят мероприятия за подпомагането му, включващи отстраняване на подлесната и храстова растителност и разрохкване на почвата, както и мероприятия за опазване на подраства;

- **Гола сеч с последващо издънково възобновяване** да се проектира в насажденията за нискостъблено стопанисване..

**1.2. Отгледни сечи** - видът, интензивността и повтаряемостта на отгледните сечи да се определят конкретно за всяко насаждение, в зависимост от възрастта, дървесния вид, пълнотата, функционалната принадлежност, теренните и почвени условия.

При необходимост, в насаждения и култури с неравномерен строеж и пълнота, да се предвижда отгледна сеч в гъстите групи.

В подходящи високостъблени насаждения, с цел формиране на изборна структура, да се предвижда **изборно прореждане**.

Отгледни сечи да се планират и в дозряващи насаждения.

При наличие на подходящи насаждения, да се предвидят за индивидуално производство на висококачествена дървесина, като към горскостопанския план се приложи списък на същите.

**1.3. Селекционни сечи** – да се проектират в семепроизводствените насаждения, съгласувано с горската семеконтролна станция.

**1.4. Санитарни сечи** – да се проектират в насаждения и култури с констатирани необратими повреди от биотични и абиотични фактори. Интензивността на сечта да се съобрази със степента на повредите по дървесни видове. При необходимост да се потърси съдействие от лесозащитната станция.

В гъсти насаждения и култури, когато санитарната сеч е върху части от тях, в останалият дървостой при необходимост да се предвижда отгледна сеч.

При проектиране на сечите, максимално да се запазват редките и характерни за района видове.

## **1.5. Технически сечи**

Съгласно плановете за ловносторанска дейност и за дейностите по опазване от пожари, да се проектират съответните видове сечи. При необходимост, да се проектират сечи за просветляване на пътища и други технически сечи, предвидени в Наредба № 8 за видовете сечи.

Ползването от техническите сечи да се рекапитулира отделно.

В ивица 10-20 м покрай водните течения, републиканските и общински пътища сечите да се предвиждат с по слаба интензивност, която да осигурява запазването на защитните и ландшафни функции на насажденията.

## **2. Ползване на дървесина и недървесни горски продукти**

### **2.1. Ползване на дървесина**

Независимо, че се прилага методът за стопанисване по насаждения, ползването от възобновителни сечи във високостъблените насаждения да се изчисли по възприетите формулни методи, като след подробен авализ се предложи оптималното сечище за всяка производствена група

Ползването от възобновителни сечи в останалите производствени групи да се определи по състояние – като сбор от ползването в отделните зрели насаждения, без да се контролира по формулните методи.

В горите със защитни и специални функции, ползването от възобновителни сечи също да се определи по състояние, като за контрол, за високостъблените гори се представят и изчислените сечища по формулните методи.

**2.2. Добиви и сортименти** - За всяко насаждение да се определи ползването по дървесни видове без клонови и с клонови и се извърши **сортиментирание на добивите по категорни дървесина** (едра, средна, дребна, дърва), като това се отрази в таксационното описание.

В предотделните листове да се отрази размера на ползване на дървесина от всяко насаждение.

За установяване сортиментната структура на добивите основно да се ползват данните от досегашното стопанисване в различните по вид и сеч насаждения. При различия (над 10%) между добитите през десетилетието категории дървесина и предвидените по ЛУП да се заложат необходимия брой ВрПП за установяване на сортиментната структура на добивите по вид гори и вид на сечта.

Временните пробни площи да се заложат съвместно с ДГС и се означат на терена. Добитата след сечта дървесина да се измери и сортиментира.

Възприетите проценти за сортиментирание на добивите и данните от временните пробни площи да се представят с предложението за обособяване на стопанските класове, турнусите на сеч и размера на ползването, и се приложат към горскостопанския план /вкл. и при предаването му в чернови вид).

В предотделните листове да се отрази размера на ползване на дървесина по насаждения.

При миналото лесоустройство, с утвърден от РДГ списък, като временно недостъпни са били отдели 85-91, 171, 174, 175, 209-215, 222-227, 255-264, и 345, собща площ 2 623 ха. При предстоящите теренни проучвания, недостъпните басейни да преоценят, като за целта началникът на РДГ София одобри нов списък.

В записката на горскостопанския план, освен разчетите за общото ползване на дървесина, да се посочи отделно ползването (по видове сечи и категории) от достъпните и от временно недостъпните басейни.

### **2.3. Ползване на недървесни горски ресурси**

Според възможностите на горските територии да се изработят проекти за добив на сено, листников фураж, билки, гъби и горски плодове.

## **3. Залесяване и защита на горските територии срещу ерозия и порони**

### **3.1. Залесяване**

Залесяванията да се проектират съгласно Наредба № 2 от 2009 г. за залесяване и инвентаризация на горските култури. След комплексна преценка на природните условия, типа месторастене, целта на залесяването, биологичните особености и екологичните изисквания на видовете, за всеки подотдел да се определят подходящите видове за залесяване, насоките на

Залесяване да се предвижда на голи площи и евентуално след окончателни фази на възобновителни сечи, за допълване на възобновяването или обогатяване на видовото разнообразие, когато това не може да се постигне по естествен път.

В таксационното описание да се отрази схемата за залесяване, формата на смесване на видовете, а при наличие на информация – и произхода на фиданките.

Подготовката на почвата за залесяване да се определи в зависимост от специфичните условия на микрорелефа – наклон, изложение, дълбочина и каменливост на почвата, размер на площта за залесяване и други особености.

При проектиране на залесявания да се предпочитат смесени култури от устойчиви местни видове, с цел запазване и обогатяване на биоразнообразието.

Да се предвиди отглеждане на новосъздадените култури и мерки за опазването им от паша на добитък и дивеч, вкл. и чрез ограждане.

При наличие на добри условия за естествено възобновяване, да не се предвижда залесяване на котли и малки площи до 4-5 дка, следствие на проведена възобновителна сеч.

ТП „ДГС Етрополе“ разполага с 2 горски разсадника, с обща площ 9,7 ха., определени съгласно чл. 5 и 6 от наредба № 4 за условията и реда за регистрация на горските разсаднициот 2012 г. Същите са регистрирани в публичния регистър по чл. 5, ал. 2 от горната наредба.

В горите – държавна собственост са регистрирани 27 семепроизводствени насаждения, от които 21 с автохтонен и 6 с неизвестен произход на базовия източник. Съвместно с горската семеконтролна станция, да се извърши преценка на регистрираните семепроизводствени насаждения и тези от тях, които не отговарят на изискванията – да отпаднат, като могат да се включат с други подходящи.

**3.2. Защита срещу ерозия и порои** – на територията няма активни ерозионни процеси, но при констатиране на такива да се предвидят подходящи мероприятия, включващи противоерозионни залесявания и изграждане на технико-укрепителни съоръжения в поройни водни течения.

#### **4. Паша**

Да се разработи план за паша на домашни животни по землища, като се опишат разрешените и забранените за паша на едър и дребен добитък площи. Този план е за първата година от действието на горскостопанския план, като за всяка следваща година ДГС „Етрополе“ ще разработва план за паша според конкретните условия.

Към плана да се приложи списък на подотделите, в които няма да се допуска паша през целия ревизионен период.

С цел осигуряване на достъп до пасищата и ограничаване на повредите от домашните животни, на подходящи места да се предвидят прокари.

#### **5. Защита на горските територии от болести и вредители и други повреди**

При констатиране на повреди по насажденията и културите, причинени от биотични и абиотични фактори, освен санитарни сечи, да се предвидят мероприятия за борба с причинителите, като се потърси и съдействие от лесозащитната станция.

Следва да се обърне по сериозно внимание на гниенето по бука и дъба и на сховършието на зибния дъб, благуна и акацията.

#### **6. Защита на горските територии от пожари**

Мероприятията са разработени за цялата територия в плана за дейностите по опазване на горските територии от пожари. Тук да се направи извадка на проектираните мероприятия само за горите - държавна собственост.

#### **7. Строителство**

Да се проучат нуждите на стопанството и се предвиди строеж на нови или ремонт да съществуващите сгради и горски пътища. Проектът да се разработи по ГСУ.

#### **8. Опазване на горските територии**

Опазването на горските територии обхваща действията по предотвратяване и установяване на нарушения на Закона за горите.

По време на теренно-проучвателните работи проектанта, съвместно с ръководството на ДГС да определят необходимия брой служители и районите им на дейност с цел предотвратяване и установяване на нарушенията в горските територии.

Броят, териториалното разположение и площта на обособените райони за опазване на горските територии да се опишат в записката на горскостопанския план, като се включат и горските територии – собственост на физическите лица с обща площ до 2 ха включително.

#### **9. Еколого-икономически ефект от проектираните мероприятия в горскостопанския план**

Да се разработи по методиката в Приложение № 19 към Наредба № 6.

#### **10. Лечебни и редки растения** – да се направи извадка от записката на инвентаризацията за горските територии – държавна собственост.

Да се посочат изискванията за опазване и ограничителните режими за ползване на лечебните и редките растения.

#### **11. Защитени зони по „Натура 2000”**

В горскостопанския план, като извадка от записката на инвентаризацията, в самостоятелна точка да се разработят подробно защитените зони по Закона за биологичното разнообразие в горските територии – държавна собственост, която да включва:

- подробно описание на площите по Директива 92/43 ЕЕС за опазване на природните местообитания и местообитанията на видовете и анализ на състоянието им;
- проектирани мероприятия съобразно възприетите режими;
- мерки за опазване на защитените зони.

В записката да се опише и ЗЗ „Централен Балкан-буфер” с код BG 0002128 по директивата за опазване на дивите птици и ако засяга горски територии – също да се разработи подробно, както и хабитатите.

#### **12. Санитарноохранителни зони (СОЗ)**

Към момента на изработване на заданието има 2 вододайни зони с обща площ 1362 ха, приведени към изискванията на Наредба № 3 за СОЗ и 1 с площ 804 ха – със заповед на СОНС. В записката на горскостопанския план да се разработи отделна глава „Санитарноохранителни зони” с подробно описание на разположението им, обособените пояси, проектираните мероприятия др., включваща и евентуално обявени нови СОЗ до края на теренните проучвания.

#### **Обем и стойност на проектантските работи за изработване на горскостопанския план**

Разпределението на площта на горските територии – държавна собственост по категории на трудност е както следва:

| Категория на трудност | Площ – ха |
|-----------------------|-----------|
| 1                     |           |
| 2                     | 188       |
| 3                     | 2 059     |
| 4                     | 11 228    |
| Всичко                | 5 179     |
|                       | 18 654    |

Стойността на теренно-проучвателните и проектни работи за изработване на горскостопанския план, изчислена по „Методика за определяне цените на проучвателните и проектни дейности при изработване на лесоустройствени и ловоустройствени проекти”, приета от ЕТИС на ДАГ, възлиза кръгло на 61 897 лв. без ДДС.

Изработването на горскостопанския план е за сметка на Югозападно държавно предприятие гр. Благоевград.

#### **Съдържание на горскостопанския план**

- **Обяснителна записка**, разработена съгласно програмата в Приложение № 20 от Наредба № 6.
- **Приложения** (протоколи, таблици, списъци, ведомости, временни пробни площи и др. които са във връзка с изработването на горскостопанския план.); списък на горските територии – собственост на физически и юридически лица и религиозни общности с площ до 2 ха.
- **Комплект карти**, освен изработените при инвентаризацията: на горските територии – собственост на физически и юридически лица с площ до 2 ха.

територии, включващи и горските имоти с площ до 2 ха – собственост на физически и юридически лица и религиозни общности с площ до 2 ха.

- Един комплект от картите на проектираните сечи да се изработи с хоризонтали през 25 м. и два комплекта – ламинирани.

**Форми за отчет на горските територии** - 1 ГФ до 7 ГФ, само за горските територии – държавна собственост.

Горскостопанският план да се изработи в 4 екземпляра – за ТП „ДГС Етрополе”, ЮЗДП Благоевград, РДГ София и ИАГ.

**ОБЩАТА ЦЕНА** за извършване на инвентаризацията; за изработване на плановете за ловностопанските дейности, за дейностите по опазване на горските територии от пожари и на горскостопанския план възлиза на **169 062 лв**, от която:

- 107 165 лв - за сметка на бюджета (инвентаризация, ловностопански план, план за дейностите по опазване от пожари)
- 61 897 лв - за сметка на ЮЗДП (горскостопански план за горските територии в района на дейност на ТП „ДГС Етрополе”)

Освен на хартиен носител, атрибутивната и графичната информация за извършената инвентаризация и изработените плановете за ловностопанските дейности, за дейностите по опазване на горските територии от пожари и на горскостопанския план да се представи и на магнитен носител, в приет от НУГ (ИАГ) формат, заедно с потребителския софтуер, съвместим с КВС. Копие от инвентаризацията да се представи и на Общинската служба по земеделие/Службата по кадастър.

П Р И Л О Ж Е Н И Я



**СПИСЪК**  
**На насажденията за клупиране**

**Семенен бук за шперлатни групи – турнус 160 г.**

**ПК с пълнота 0,1 - 0,5:** 14л; 17к; 61и; 78ж; 115г; 131п; 188ф; 255г; 278у,х; 279п; 312в; 318е; 325и; 327а; 328а,и; 335ч; 339г,е; **с площ 56 ха**

**ПК с пълнота 0,6 – 1,0:** 12м; 109и,л; 110а; 112л; 230г; 253к; 328е; 330г; **с площ 68 ха**

**По МСМ:** 12в; 15в; 16д,ж; 17ж,з; 26а; 60к; 61м; 62з; 75ж; 86м,р; 99д; 109а,б,г; 110б,г,е,ж,и,к; 111е,к,л,м; 112в,д,ж,п,х; 114з; 116т; 122з; 139а; 172ч,ш; 188ф; 230г; 231т; 238я; 253б,г; 278а,г,ц; 279г1; 283з; 292з; 294е; 302д; 313к; 314в,г,ж; 316и; 318в,г; 320в,г; 321к; 323и,к; 324л; 325к,л; 326в; 327и; 328ж; 330н; 334б; 335щ; 336а; **с площ 511 ха**

**Семенен бук за нормални групи – турнус 120 г.**

**ПК с пълнота 0,1 - 0,5:** 11ж; 14е; 80л; 81а; 82г; 95з; 126г; 134е; 155к1; 178щ2,а3; 185с; 203ш; 208п1; 213у,ю; 220а; 228е,з; 230у; 231и; 232д; 245и; 246д; 255е; 257б; 266е; 280г; 289и,н; 290к; 303б; 306о; 310б; 317е; 335ж; **с площ 48 ха**

**ПК с пълнота 0,6 – 1,0:** 2и; 73п; 74д; 81у; 84е,ж; 88р; 94а,б; 114ж; 115н; 118и; 121ф; 126г; 128а; 133п,р; 134д; 138п; 149а; 162е1; 168о; 170з; 172б1; 174т; 178щ2; 180к,с; 213б1; 229и; 230з; 234г; 235з; 236и; 252р; 273ж; 275л; 279б,г,м; 281г; 289ж; 290и; 291и; 293и,к,л; 295ж; 304л,н; 306п; 308я; 316ж; 322е; 333п; 335р,а1; 401о,м1; 417р; 418з; 424б1; **с площ 45 ха**

**По МСМ:** 1з,и; 2в,л; 3б,з,с; 4а,е,л,м,р; 5а,г,з; 6а,в,д,л; 7а,б,д; 8в,з; 9а,в,д; 10б,и,т; 11н; 13и; 14ж,з; 16е; 17б; 18ж; 20з; 25а,в,г,е; 26в; 59м,н,т; 60и; 61н; 62л; 64ж; 65ж,з; 66к,л; 71н; 72ж; 74у; 75и; 81в,г,д,и,л; 82а,б,в,д; 86а,д,е,п; 87л,м,н,с; 88в,е,о; 98в; 108в; 109д,е; 110з,л; 111а,б,г; 112б,г,м,т; 113и,к; 114и,м; 115в,д,ж,з; 124а,в,д,п; 125г; 126а; 127а; 128б,в; 131ж,н,о,п; 132с,т; 133н; 150ф; 151м1; 165в1; 169м2; 171м; 173к; 174у; 175л,д1; 177г2; 178ч2; 185п; 186д,з; 187ж; 193р; 194ю; 208о1; 217а; 218х; 220б; 229г,ф; 231в,м,п,с,х; 233вг,м; 234п; 235ж,ц; 236г,е; 238б1; 242и; 243а; 244а,г,р; 245в,о; 246з,к,п; 252б,г; 253д; 254а; 256б,ж,з; 257г,д; 258в,е,ж; 262г,е; 265ж; 272м; 273н; 276з; 279к; 280л; 284а; 290в,г; 292д,ж; 293д; 295а; 297а; 298у; 300и; 301л,с,ц; 303г; 308л,х; 310г,к; 312в; 313и; 314д,е; 315д; 316к; 317ж; 318д,ж; 319д,з; 320д; 321л; 322д,л; 326д; 327к; 328л; 329л; 331д; 332е; 333о; 339а; 340б; 341г; 342а; 344г,и; 401м,о1; 417я; 418г,к; **с площ 1 640 ха**

**Семенен бук за средни групи – турнус 100 г.**

**ПК с пълнота 0,1 - 0,5:** 1л; 16в,и; 18з; 21е; 91а,б; 114а; 117д,к,м; 126в; 135в; 148ц1; 150а; 162и,л; 166в1; 171а; 175а1; 190б1; 208м,у; 213т; 221г; 229з,р; 232н; 235с; 245т; 248г1; 249л; 250ж,м,о; 251г,м,н,о,ш; 259г; 272г; 291к; 300б1; 305х,ч; 306к,м; 319ж; 342т,у; 401у,а1; 402ф1,я1,б2,в2,г2,д2; 409х,ч,р1,ф1; 410з; 411ж; 418е; **с площ 70 ха**

**ПК с пълнота 0,6 – 1,0:** 1г; 21к; 59д; 81ж,ч,ю; 83в; 87в; 136у; 148б1; 150б; 175ш; 177х2; 208ж; 238л,о,п; 249р,ф,х,м1; 250н; 251з,к,л,х; 272т; 313г; 317з; 342п; 401р; 402з; 409б1,в1,г1,м1,у1; 410б1,в1,т2; 417щ; 418ж; 424ю; **с площ 31 ха**

**По МСМ:** 1а,к; 2зф; 3д; 6г,е; 10л; 11л; 12б; 14у; 18е; 20г,е,ж; 21з,к; 22е,ж,м,н,с; 23а; 24ж,п; 59д; 81ж,р,ч,ю; 83в; 85г,к; 86с; 87г; 88н; 95в; 118л; 125у; 128ц; 129а; 131е,у; 132у; 137к; 138р; 141б,в; 142в; 143д; 148а1; 151ч1; 170д; 175ф,в1; 177в2; 187в; 194щ,в1; 208б1; 229х; 232ж,п,у; 233е; 234е,з,с; 237б; 238у; 247в,з; 249ж; 250б,п; 252и; 253е; 254б; 255а; 260д; 268з; 272б; 273д; 275а; 289в; 300е1; 309л; 313р; 315е,ж; 316л; 318з; 319е; 326г; 340з; 343ш; 401н,с,ц; 402у1; 404н,х; 405ж; 407е,з,л; 409щ; 410ш1,з2; 411е,к,ш; 418б,ф; **с площ 820 ха**

**Семенен дъб за средни групи – турнус 100 г.**

**ПК с пълнота 0,1 - 0,5:** 148е,м1; 150в; 151ж1; 162ф,ч,а1; 165б1; 174м; 178у3; 179п; 181ц; 194н; 197п,а2; 198т; 199е,п,р; 201л,ж1,з1; 203с,т,ф; 204а; 206з1; 208а,в,з2; 214ц; 223ж,з; 345х; 409д,е,п; 410в,ж1,р2,с22; 413г; 414в,е,и,ф; 415ш1; 401у,а1; 402я1, б2,в2,г2,д2; 409х,ч,р1ф1; 410з; 411ж; 418е; **с площ 45 ха**

ПК с пълнота 0,6 – 1,0: 152я,г1; 157п1; 162в1; 175ю; 178з2,х3; 181х; 184ю,ч2,я2,г3; 190р:  
196а; 197о,п1,у1; 191ч1; 203ю; 204р,я1,и1; 207г1; 208д,п,ш,я,г2,ч2; 409л,м; 410д1,е1,п2;  
414а,б; 415в,г,д2,п2; 424и,л,н,у,ш; 425м,р,с,ц,ш,е1; с площ 40 ха  
По МСМ: 148в; 150г; 151а,д,б2; 152ц,д1; 154д,с,и1,м1,о1; 169р2; 178п3,у3; 184о1,в1,ц2;  
197н,т1; 203у; 204б1; 206с,ц2; 345ж,с; 414ж; 415а,к2,с2; 418е1; 424б,е; 425к,ф,х,ю; с площ 157  
ха

#### ОБЩО ЗА КЛУПИРАНЕ

ПК с пълнота 0,1 - 0,5: - 219 ха  
ПК с пълнота 0,6 – 1,0: - 184 ха  
По МСМ: - 3 128 ха

Справка за насажденията с възраст над 100 г. включително във временно недостъпните горски басейни на територията на ТП ДГС Етрополе

| ТП    | басейн, отдели, подотдели                           | площ, ха | възраст в г. | възраст в г.          | дървесен състав | Запас, ст. д. маса | Добито к-во стояща д-на през 2011г. | Предвидено к-во стояща д-на за добив през 2012г. | Предвидено к-во стояща д-на за добив през 2013-2014г. | Дължина на г. път необходим за изграждане | средства |        | години на изграждане на г. път без ДДС |
|-------|---|----------|--------------|-----------------------|-----------------|--------------------|-------------------------------------|--|---|---|----------|--------|--|
|       |   |          |              |                       |                 |                    |                                     |  |   |   | м3       | м3     |  |
| эполе | Черни Вит 41"в", 42"г"                              | 17,6     | 130          | бк10; гбр2; здб1-бк10 | 5080            |                    |                                     |  | 1630  | 1,5                                       |          | 70000  | 2013 г.                                |
| эполе | Негършница 86-а, 86-д, 86-е, 86-м, 86-п, 86-р, 86-с | 57,3     | 160, 170,    | бк                    | 18380           |                    |                                     |  | 5530  | 2   |          | 130000 | 2013 г.                                |
| эполе | Тънкия рът 87-п, 87-н, 87-с, 88-о                   | 55,1     | 140, 170,    | бк                    | 16830           |                    |                                     |  | 3760  | 2,5                                       |          | 140000 | 2013 г.                                |
| эполе | Горна конска 89-о, 89-р                             | 18,9     | 140, 160,    | бк                    | 3560            |                    |                                     |  | 365   | 1,5                                       |          | 70000  | 2013 г.                                |
| эполе | Зебровица 253-б, 253-к, 254-а                       | 26       | 140, 150,    | бк                    | 9830            |                    |                                     |  | 4080  | 2   |          | 130000 | 2013 г.                                |



Директор ТП.....  
/инж. И.Иванов/

Изготвил:..... инж. Г.Георгиев. инж. Й.Йорданов